

Протокол № 11

Засідання постійної комісії з питань земельних відносин,
природокористування, планування території, будівництва, архітектури,
охорони пам'яток, історичного середовища та благоустрою

10.09.2025 року

селище Димер

ПРИСУТНІ ЧЛЕНИ КОМІСІЇ

Поплавський Володимир - голова комісії;
Кальченко Наталія – заступник голови комісії;
Заводська Лідія- член комісії.

ПРИСУТНІ

Нагальюк Роман – начальник відділу земельних відносин, архітектури,
містобудування та комунальної власності Димерської селищної ради.
Ковшун Ярослав – головний спеціаліст відділу земельних відносин,
архітектури, містобудування та комунальної власності Димерської селищної
ради.
Представники ТОВ «БАЗ-ІНВЕСТ».

ПОРЯДОК ДЕННИЙ:

1. Про зменшення орендної ставки на земельну ділянку, яка перебуває в користування ТОВ «БАЗ ІНВЕСТ» на умовах оренди.
2. Про укладення тимчасових угод на користування земельними ділянками під розміщення тимчасової споруди.
3. Про надання дозволу гр. Карпенко Ю. В. на розробку проєкту землеустрою щодо відведення земельної ділянки для встановлення земельного сервіту.
4. Про надання дозволу на поділ земельної ділянки ТОВ «ВІТОР СИСТЕМС».
5. Про затвердження технічної документації із землеустрою щодо інвентаризації земель.
6. Про розгляд заяви гр. Стіч А. М., Стіч П. Д., Стіч З. Д., щодо затвердження проєкту землеустрою щодо відведення земельної ділянки у разі зміни цільового призначення земельної ділянки.
7. Про затвердження проєкту землеустрою щодо відведення земельної ділянки в оренду для городництва гр. Жидковій Ірині Валентинівні.
8. Про затвердження проєкту землеустрою щодо відведення земельної ділянки в оренду для городництва гр. Верміяш Світлані Іванівні.
9. Про затвердження проєкту землеустрою щодо відведення земельної ділянки в оренду для городництва гр. Тимошук Тетяні Миколаївні.
10. Про затвердження проєкту землеустрою щодо відведення земельної ділянки в оренду для городництва гр. Осадчій Людмилі Валентинівні.

11. Про затвердження проекту землеустрою щодо відведення земельної ділянки в оренду для городництва гр. Батечко Ірині Петрівні.

12. Про затвердження звіту про експертну грошову оцінку та продаж земельної ділянки гр. Вінницькій Лесі Анатоліївні.

13. Про розробку детального плану території земельної ділянки в селі Толокунь.

РОЗГЛЯД ПИТАНЬ

1. **СЛУХАЛИ:** Про зменшення орендної ставки на земельну ділянку, яка перебуває в користування ТОВ «БАЗ ІНВЕСТ» на умовах оренди.

ДОПОВІДАВ: Представник ТОВ «БАЗ-ІНВЕСТ» Віктор ГУСЄВ, директор, Дмитро НЕКРАСОВ, віце-президент Корпорації «ЕТАЛОН».

Описали ситуацію, надали копії документів, коротко доповіли про стан справ на підприємстві, повторили інформацію зазначену в заяві від 08.08.2025 року вих. 8/9/25 (Вх.№4398/03-17 від 09.09.2025 року) та просили комісію погодити та рекомендувати сесії ради зменшити розмір орендної плати за земельну ділянку з кадастровим номером 3221882400:20:226:0151 площею 7,3 га. Земельна ділянка рекреаційного призначення, із забудови на ній наявні лише приміщення охорони.

ДОПОВІДАВ: Поплавський Володимир Володимирович, депутат, голова постійної депутатської комісії з питань земельних відносин, природокористування, планування території, будівництва, архітектури, охорони пам'яток, історичного середовища та благоустрою.

Запропонував комісії здійснити виїзд на орендовану земельну ділянку. Зауважив, що ставка в розмірі 3 % є найменшою допустимою та не може бути рекомендована комісією.

ГОЛОСУВАЛИ: “За” – 3, „проти” – 0, „утримались” – 0.

ВИРІШИЛИ:

1. Включити до порядку денного виїзного засідання постійної комісії з питань земельних відносин, природокористування, планування території, будівництва, архітектури, охорони пам'яток, історичного середовища та благоустрою питання щодо розгляду листа ТОВ «БАЗ-ІНВЕСТ».

2. **СЛУХАЛИ:** Про укладення тимчасових угод на користування земельними ділянками під розміщення тимчасової споруди.

ДОПОВІДАВ: Поплавський Володимир Володимирович, депутат, голова постійної депутатської комісії з питань земельних відносин, природокористування, планування території, будівництва, архітектури, охорони пам'яток, історичного середовища та благоустрою.

ГОЛОСУВАЛИ: “За” – 3, „проти” – 0, „утримались” – 0.

ВИРІШИЛИ: Рекомендувати сесії Димерської селищної ради:

1. Укласти з **гр. Солодущенко Тетяною Василівною** тимчасову угоду на користування земельною ділянкою площею 0,0057 га по вул. Володимирівська, в селищі Димер, терміном до закінчення дії паспорту прив'язки тимчасової споруди торгівельного призначення для провадження підприємницької діяльності, а саме до 06.08.2028 року (кінець дії паспорта прив'язки тимчасової споруди).

2. Укласти з **гр. Бабинцем Дмитром Ігоровичем** тимчасову угоду на користування земельною ділянкою площею 0,0062 га по вул. Соборна (поблизу будівлі №30), в селищі Димер, терміном до закінчення дії паспорту прив'язки тимчасової споруди торгівельного призначення для провадження підприємницької діяльності, а саме до 16.06.2028 року (кінець дії паспорта прив'язки тимчасової споруди).

3. Укласти з **гр. Карпенком Олексієм Петровичем** тимчасову угоду на користування земельною ділянкою площею 0,0030 га по вул. Яблунева, в селищі Димер, терміном до закінчення дії паспорту прив'язки тимчасової споруди торгівельного призначення для провадження підприємницької діяльності, а саме до 01.04.2028 року (кінець дії паспорта прив'язки тимчасової споруди).

3. СЛУХАЛИ: Про надання дозволу гр. Карпенко Ю. В. на розробку проєкту землеустрою щодо відведення земельної ділянки для встановлення земельного сервітуту.

ДОПОВІДАВ: Поплавський Володимир Володимирович, депутат, голова постійної депутатської комісії з питань земельних відносин, природокористування, планування території, будівництва, архітектури, охорони пам'яток, історичного середовища та благоустрою.

ГОЛОСУВАЛИ: "За" – 3, „проти” – 0, „утримались” – 0.

ВИРІШИЛИ: Рекомендувати сесії Димерської селищної ради:

1. Надати **гр. Карпенко Юлії Володимирівні** дозвіл на розробку проєкту землеустрою щодо встановлення меж земельної ділянки на яку буде поширюватися право земельного сервітуту для проїзду на транспортних засобах по наявному шляху (07.02) до земельної ділянки з кадастровим номером 3221882400:20:245:0101, орієнтовною загальною площею 0,0565 га розташованої на території Димерської територіальної громади.

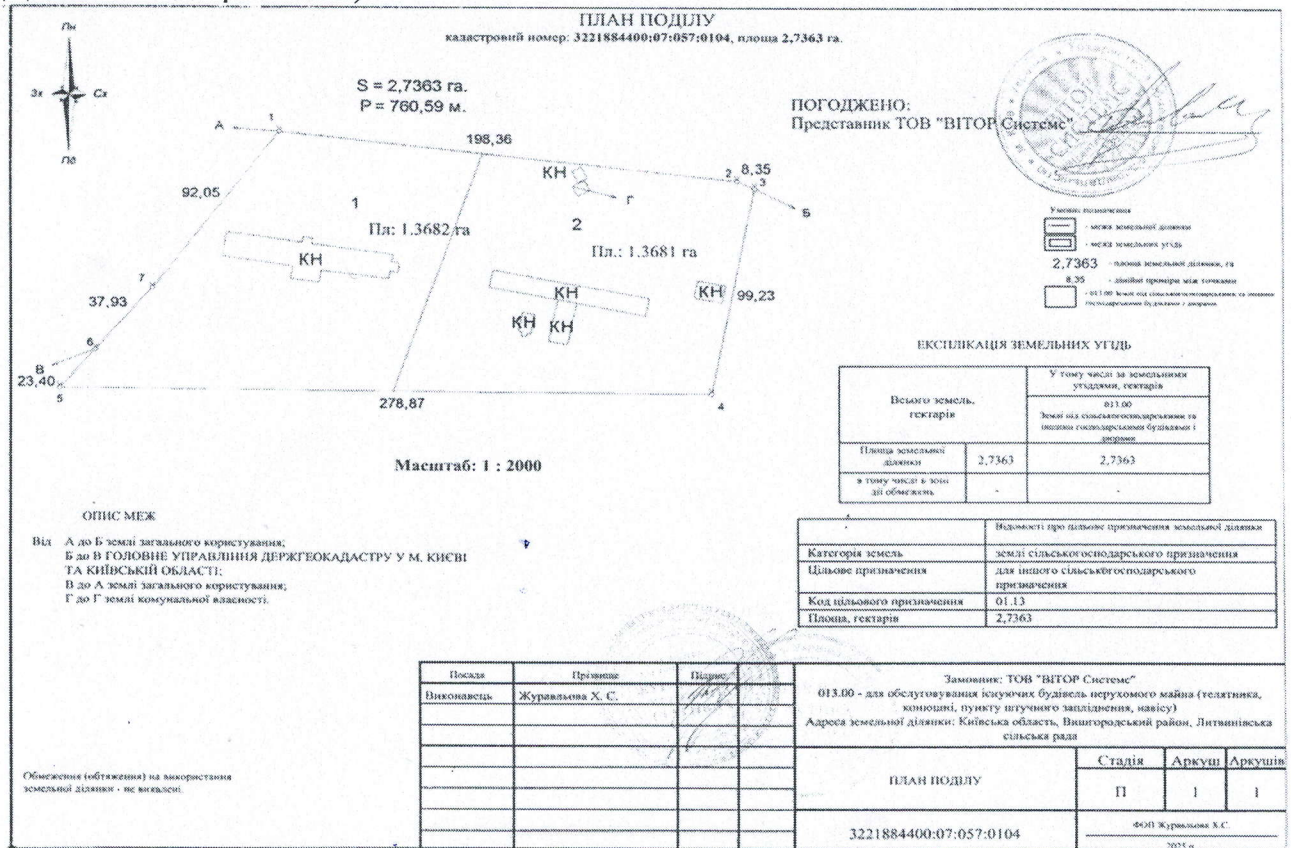
4. СЛУХАЛИ: Про надання дозволу на поділ земельної ділянки ТОВ «ВІТОР СИСТЕМС».

ДОПОВІДАВ: Поплавський Володимир Володимирович, депутат, голова постійної депутатської комісії з питань земельних відносин, природокористування, планування території, будівництва, архітектури, охорони пам'яток, історичного середовища та благоустрою.

ГОЛОСУВАЛИ: “За” – 3, „проти” – 0, „утримались” – 0.

ВИРІШИЛИ: Рекомендувати сесії Димерської селищної ради:

1. Надати Товариству з обмеженою відповідальністю «ВІТОР СИСТЕМС» (код ЄДРПОУ 33998348) на розробку технічної документації із землеустрою щодо поділу земельної ділянки з кадастровим номером 3221884400:07:057:0104, площею 2,7363 га, цільове призначення для іншого сільськогосподарського призначення (код згідно КВЦПЗД – 01.13 на дві земельні ділянки: №1 площею 1,3682 га та 0,3681 га (згідно схеми поділу – Додаток 1 до рішення).



5. СЛУХАЛИ: Про затвердження технічної документації із землеустрою щодо інвентаризації земель.

ДОПОВІДАВ: Поплавський Володимир Володимирович, депутат, голова постійної депутатської комісії з питань земельних відносин, природокористування, планування території, будівництва, архітектури, охорони пам'яток, історичного середовища та благоустрою.

ГОЛОСУВАЛИ: “За” – 3, „проти” – 0, „утримались” – 0.

ВИРІШИЛИ: Рекомендувати сесії Димерської селищної ради:

1. Затвердити технічну документацію із землеустрою щодо інвентаризації земель загального користування, які використовуються як внутрішньо кварталні проїзди, пішохідні зони, площею 0,3094 га в с. Глібівка.

2. Розробнику технічної документації із землеустрою щодо інвентаризації земель здійснити внесення відомостей до Державного земельного кадастру про земельну ділянку вказану у пункті 1.

6. СЛУХАЛИ: Про розгляд заяви гр. Стіч А. М., Стіч П. Д., Стіч З. Д., щодо затвердження проєкту землеустрою щодо відведення земельної ділянки у разі зміни цільового призначення земельної ділянки

ДОПОВІДАВ: Поплавський Володимир Володимирович, депутат, голова постійної депутатської комісії з питань земельних відносин, природокористування, планування території, будівництва, архітектури, охорони пам'яток, історичного середовища та благоустрою.

ГОЛОСУВАЛИ: “За” – 3, „проти” – 0, „утримались” – 0.

ВИРІШИЛИ: Рекомендувати відділу земельних відносин, архітектури, містобудування та комунальної власності:

1. Прийняти до відома інформацію зазначену в другій заяві про залишення проєкту землеустрою без розгляду та повернути заявникам проєкт землеустрою.

7. СЛУХАЛИ: Про затвердження проєкту землеустрою щодо відведення земельної ділянки в оренду для городництва гр. Жидковій Ірині Валентинівні.

ДОПОВІДАВ: Поплавський Володимир Володимирович, депутат, голова постійної депутатської комісії з питань земельних відносин, природокористування, планування території, будівництва, архітектури, охорони пам'яток, історичного середовища та благоустрою.

ГОЛОСУВАЛИ: “За” – 3, „проти” – 0, „утримались” – 0.

ВИРІШИЛИ: Рекомендувати сесії Димерської селищної ради:

1. Затвердити проєкт землеустрою щодо відведення земельної ділянки в оренду гр. Жидковій Ірині Валентинівні площею 0,1000 га, кадастровий номер 3221855300:07:194:0004 для городництва (код КВЦПЗД – 01.07) в селищі Димер, по вулиці Михайла Грушевського.

2. Зареєструвати за Димерською селищною радою право комунальної власності на земельну ділянку площею 0,1000 га, кадастровий номер 3221855300:07:194:0004, яка розташована в селищі Димер, по вулиці Михайла Грушевського, цільове призначення для городництва (код КВЦПЗД – 01.07).

3. Передати гр. Жидковій Ірині Валентинівні в оренду терміном на 10 років земельну ділянку площею 0,1000 га, кадастровий номер 3221855300:07:194:0004.

4. Нормативна грошова оцінка земельної ділянки становить 1541,65 грн.

5. Встановити ставку річної орендної плати у розмірі 12% від нормативної грошової оцінки земельної ділянки.

6. Уповноважити Димерського селищного голову Володимира Підкурғанного на укладення договору оренди земельної ділянки.

8. СЛУХАЛИ: Про затвердження проекту землеустрою щодо відведення земельної ділянки в оренду для городництва гр. Верміяш Світлані Іванівні.

ДОПОВІДАВ: Поплавський Володимир Володимирович, депутат, голова постійної депутатської комісії з питань земельних відносин, природокористування, планування території, будівництва, архітектури, охорони пам'яток, історичного середовища та благоустрою.

ГОЛОСУВАЛИ: “За” – 3, „проти” – 0, „утримались” – 0.

ВИРІШИЛИ: Рекомендувати сесії Димерської селищної ради:

1. Затвердити проект землеустрою щодо відведення земельної ділянки в оренду гр. Верміяш Світлані Іванівні площею 0,1000 га, кадастровий номер 3221855300:07:194:0005 для городництва (код КВЦПЗД – 01.07) в селищі Димер, по вулиці Михайла Грушевського.

2. Зареєструвати за Димерською селищною радою право комунальної власності на земельну ділянку площею 0,1000 га, кадастровий номер 3221855300:07:194:0005, яка розташована в селищі Димер, по вулиці Михайла Грушевського, цільове призначення для городництва (код КВЦПЗД – 01.07).

3. Передати гр. Верміяш Світлані Іванівні в оренду терміном на 10 років земельну ділянку площею 0,1000 га, кадастровий номер 3221855300:07:194:0005.

4. Нормативна грошова оцінка земельної ділянки становить 1541,65 грн.

5. Встановити ставку річної орендної плати у розмірі 12% від нормативної грошової оцінки земельної ділянки.

6. Уповноважити Димерського селищного голову Володимира Підкурғанного на укладення договору оренди земельної ділянки.

9. СЛУХАЛИ: Про затвердження проекту землеустрою щодо відведення земельної ділянки в оренду для городництва гр. Тимошук Тетяні Миколаївні.

ДОПОВІДАВ: Поплавський Володимир Володимирович, депутат, голова постійної депутатської комісії з питань земельних відносин, природокористування, планування території, будівництва, архітектури, охорони пам'яток, історичного середовища та благоустрою.

ГОЛОСУВАЛИ: “За” – 3, „проти” – 0, „утримались” – 0.

ВИРІШИЛИ: Рекомендувати сесії Димерської селищної ради:

1. Затвердити проект землеустрою щодо відведення земельної ділянки в оренду гр. Тимошук Тетяні Миколаївні площею 0,1000 га, кадастровий номер 3221855300:07:194:0002 для городництва (код КВЦПЗД – 01.07) в селищі Димер, по вулиці Михайла Грушевського.

2. Зареєструвати за Димерською селищною радою право комунальної власності на земельну ділянку площею 0,1000 га, кадастровий номер 3221855300:07:194:0002, яка розташована в селищі Димер, по вулиці Михайла Грушевського, цільове призначення для городництва (код КВЦПЗД – 01.07).

3. Передати гр. Тимошук Тетяні Миколаївні в оренду терміном на 10 років земельну ділянку площею 0,1000 га, кадастровий номер 3221855300:07:194:0002.

4. Нормативна грошова оцінка земельної ділянки становить 1541,65 грн.

5. Встановити ставку річної орендної плати у розмірі 12% від нормативної грошової оцінки земельної ділянки.

6. Уповноважити Димерського селищного голову Володимира Підкурганного на укладення договору оренди земельної ділянки.

10. СЛУХАЛИ: Про затвердження проекту землеустрою щодо відведення земельної ділянки в оренду для городництва гр. Осадчій Людмилі Валентинівні.

ДОПОВІДАВ: Поплавський Володимир Володимирович, депутат, голова постійної депутатської комісії з питань земельних відносин, природокористування, планування території, будівництва, архітектури, охорони пам'яток, історичного середовища та благоустрою.

ГОЛОСУВАЛИ: “За” – 3, „проти” – 0, „утримались” – 0.

ВИРІШИЛИ: Рекомендувати сесії Димерської селищної ради:

1. Затвердити проект землеустрою щодо відведення земельної ділянки в оренду гр. Осадчій Людмилі Валентинівні площею 0,1000 га, кадастровий номер 3221855300:07:194:0003 для городництва (код КВЦПЗД – 01.07) в селищі Димер, по вулиці Михайла Грушевського.

2. Зареєструвати за Димерською селищною радою право комунальної власності на земельну ділянку площею 0,1000 га, кадастровий номер 3221855300:07:194:0003, яка розташована в селищі Димер, по вулиці Михайла Грушевського, цільове призначення для городництва (код КВЦПЗД – 01.07).

3. Передати гр. Осадчій Людмилі Валентинівні в оренду терміном на 10 років земельну ділянку площею 0,1000 га, кадастровий номер 3221855300:07:194:0003.

4. Нормативна грошова оцінка земельної ділянки становить 1541,65 грн.

5. Встановити ставку річної орендної плати у розмірі 12% від нормативної грошової оцінки земельної ділянки.

6. Уповноважити Димерського селищного голову Володимира Підкурганного на укладення договору оренди земельної ділянки.

11. СЛУХАЛИ: Про затвердження проекту землеустрою щодо відведення земельної ділянки в оренду для городництва гр. Батечко Ірині Петрівні.

ДОПОВІДАВ: Поплавський Володимир Володимирович, депутат, голова постійної депутатської комісії з питань земельних відносин, природокористування, планування території, будівництва, архітектури, охорони пам'яток, історичного середовища та благоустрою.

ГОЛОСУВАЛИ: "За" – 3, „проти” – 0, „утримались” – 0.

ВИРІШИЛИ: Рекомендувати сесії Димерської селищної ради:

1. Затвердити проект землеустрою щодо відведення земельної ділянки в оренду гр. Батечко Ірині Петрівні площею 0,1000 га, кадастровий номер 3221855300:07:194:0001 для городництва (код КВЦПЗД – 01.07) в селищі Димер, по вулиці Михайла Грушевського.

2. Зареєструвати за Димерською селищною радою право комунальної власності на земельну ділянку площею 0,1000 га, кадастровий номер 3221855300:07:194:0001, яка розташована в селищі Димер, по вулиці Михайла Грушевського, цільове призначення для городництва (код КВЦПЗД – 01.07).

3. Передати гр. Батечко Ірині Петрівні в оренду терміном на 10 років земельну ділянку площею 0,1000 га, кадастровий номер 3221855300:07:194:0003.

4. Нормативна грошова оцінка земельної ділянки становить 1541,65 грн.

5. Встановити ставку річної орендної плати у розмірі 12% від нормативної грошової оцінки земельної ділянки.

6. Уповноважити Димерського селищного голову Володимира Підкурганного на укладення договору оренди земельної ділянки.

12. **СЛУХАЛИ:** Про затвердження звіту про експертну грошову оцінку та продаж земельної ділянки гр. Вінницькій Лесі Анатоліївні.

ДОПОВІДАВ: Поплавський Володимир Володимирович, депутат, голова постійної депутатської комісії з питань земельних відносин, природокористування, планування території, будівництва, архітектури, охорони пам'яток, історичного середовища та благоустрою.

ГОЛОСУВАЛИ: "За" – 3, „проти” – 0, „утримались” – 0.

ВИРІШИЛИ: Рекомендувати сесії Димерської селищної ради:

1. Затвердити розроблений ФОП Бондаренко О.П. звіт про експертну грошову оцінку земельної ділянки комунальної власності Димерської селищної ради, площею 0,0133 га, кадастровий номер 3221883201:08:164:6001 для будівництва та обслуговування будівель торгівлі (код згідно КВЦПЗД-03.07) за адресою: Київська обл., Вишгородський р-н, с. Катюжанка, вул. Шевченка, 65-Б.

2. Затвердити вартість земельної ділянки площею 0,0133 га, кадастровий номер 3221883201:08:164:6001, в сумі: 109 490,00 грн. (сто дев'ять тисяч чотириста дев'яносто гривень 00 копійок).

3. Продати Вінницькій Лесі Анатоліївні земельну ділянку площею 0,0133 га, кадастровий номер 3221883201:08:164:6001 для будівництва та обслуговування будівель торгівлі (код згідно КВЦПЗД-03.07), яка розташована: Київська обл., Вишгородський р-н, с. Катюжанка, вул.

Шевченка, 65-Б за 109 490,00 грн. (сто дев'ять тисяч чотириста дев'яносто гривень 00 копійок).

4. Суму сплаченого авансового внеску в розмірі 31 779 (тридцять одна тисяча сімсот сімдесят дев'ять) гривень 90 коп., зараховану до бюджету Димерської селищної ради зарахувати до ціни продажу земельної ділянки вказаної в п. 1 даного рішення.

5. Продаж земельної ділянки вчинити шляхом викупу без розстрочення платежу і до дня підписання договору перерахувати кошти в сумі 77 710,10 грн (сімдесят сім гривень сімсот десять гривень 10 коп.) Димерській селищній раді за реквізитами:

Димерська селищна ТГ

р/р UA308999980314191941000010804

код ЄДРПОУ 37955989

банк отримувача Казначейство України (ел.адм.подат.)

код платежу 33010100

отримувач: ГУК у Київ.обл/Димерська сел/33010100

6. Уповноважити селищного голову Підкурманного Володимира Володимировича укласти з Вінницькою Лесею Анатоліївною договір купівлі-продажу земельної ділянки, а також оформити всі інші необхідні для вчинення цієї угоди документи.

7. Витрати по укладанню та нотаріальному посвідченню договору купівлі-продажу земельної ділянки покласти на покупця.

8. Припинити дію договору оренди земельної ділянки укладеного 07.07.2017 року між Катюжанською сільською радою та Вінницькою Лесею Анатоліївною, після укладення договору купівлі-продажу земельної ділянки та реєстрації права власності на неї за покупцем.

13. СЛУХАЛИ: Про розробку детального плану території земельної ділянки в селі Толокунь.

ДОПОВІДАВ: Поплавський Володимир Володимирович, депутат, голова постійної депутатської комісії з питань земельних відносин, природокористування, планування території, будівництва, архітектури, охорони пам'яток, історичного середовища та благоустрою.

ГОЛОСУВАЛИ: "За" – 3, „проти” – 0, „утримались” – 0.

ВИРІШИЛИ: Рекомендувати сесії Димерської селищної ради:

Розробити детальний план території земельної ділянки в селі Толокунь, кадастровий номер: 3221888601:21:165:6005 для рекреаційного призначення.

ДОПОВІДАВ: Поплавський Володимир Володимирович.

Порядок денний засідання комісії вичерпаний, засідання закрито.

Голова комісії

Володимир ПОПЛАВСЬКИЙ

РЕЗУЛЬТАТИ ВІДКРИТОГО ПОІМЕННОГО ГОЛОСУВАННЯ

Засідання постійної комісії з питань земельних відносин, природокористування, планування території, будівництва, архітектури, охорони пам'яток, історичного середовища та благоустрою

10 вересня 2025 року


Про укладення тимчасових угод на користування земельними ділянками під розміщення тимчасової споруди

№ п/п	Прізвище, ім'я по батькові	За	Проти	Утримався
1.	Поплавський Володимир Володимирович	+		
2.	Шевченко Наталія Василівна	+		
3.	Ісаюк Юрій Вікторович			
4.	Мельниченко Юрій Миколайович			
5.	Заводська Лідія Ісаківна	+		

ВСЬОГО ПРИСУТНІХ, ЯКІ ГОЛОСУЮТЬ: 3.

За: 3, проти: 0, утримався: 0.

Голова постійної комісії



РЕЗУЛЬТАТИ ВІДКРИТОГО ПОІМЕННОГО ГОЛОСУВАННЯ

Засідання постійної комісії з питань земельних відносин,
природокористування, планування території, будівництва, архітектури,
охорони пам'яток, історичного середовища та благоустрою

10 вересня 2025 року


Про надання дозволу гр. Карпенко Ю. В. на розробку проекту
землеустрою щодо відведення земельної ділянки для встановлення
земельного сервітуту.

№ п/п	Прізвище, ім'я по батькові	За	Проти	Утримався
1.	Поплавський Володимир Володимирович	+		
2.	Шевченко Наталія Василівна	+		
3.	Ісаюк Юрій Вікторович			
4.	Мельниченко Юрій Миколайович			
5.	Заводська Лідія Ісаківна	+		

ВСЬОГО ПРИСУТНІХ, ЯКІ ГОЛОСУЮТЬ: 3.

За: 3, проти: 0, утримався: 0.

Голова постійної комісії



РЕЗУЛЬТАТИ ВІДКРИТОГО ПОІМЕННОГО ГОЛОСУВАННЯ

Засідання постійної комісії з питань земельних відносин,
природокористування, планування території, будівництва, архітектури,
охорони пам'яток, історичного середовища та благоустрою


10 вересня 2025 року

Про надання дозволу на поділ земельної ділянки ТОВ «ВІТОР
СИСТЕМС»

№ п/п	Прізвище, ім'я по батькові	За	Проти	Утримався
1.	Поплавський Володимир Володимирович	+		
2.	Шевченко Наталія Василівна	+		
3.	Ісаюк Юрій Вікторович			
4.	Мельниченко Юрій Миколайович			
5.	Заводська Лідія Ісаківна	+		

ВСЬОГО ПРИСУТНІХ, ЯКІ ГОЛОСУЮТЬ: 3.
За: 3, проти: 0, утримався: 0.

Голова постійної комісії



РЕЗУЛЬТАТИ ВІДКРИТОГО ПОІМЕННОГО ГОЛОСУВАННЯ

Засідання постійної комісії з питань земельних відносин, природокористування, планування території, будівництва, архітектури, охорони пам'яток, історичного середовища та благоустрою

10 вересня 2025 року


Про затвердження технічної документації із землеустрою щодо інвентаризації земель

№ п/п	Прізвище, ім'я по батькові	За	Проти	Утримався
1.	Поплавський Володимир Володимирович	+		
2.	Шевченко Наталія Василівна	+		
3.	Ісаюк Юрій Вікторович			
4.	Мельниченко Юрій Миколайович			
5.	Заводська Лідія Ісаківна	+		

ВСЬОГО ПРИСУТНІХ, ЯКІ ГОЛОСУЮТЬ: 3.

За: 3, проти: 0, утримався: 0.

Голова постійної комісії



РЕЗУЛЬТАТИ ВІДКРИТОГО ПОІМЕННОГО ГОЛОСУВАННЯ

Засідання постійної комісії з питань земельних відносин, природокористування, планування території, будівництва, архітектури, охорони пам'яток, історичного середовища та благоустрою

10 вересня 2025 року

Про розгляд заяви гр. Стіч А. М., Стіч П. Д., Стіч З. Д., щодо затвердження проєкту землеустрою щодо відведення земельної ділянки у разі зміни цільового призначення земельної ділянки

№ п/п	Прізвище, ім'я по батькові	За	Проти	Утримався
1.	Поплавський Володимир Володимирович	+		
2.	Шевченко Наталія Василівна	+		
3.	Ісаюк Юрій Вікторович			
4.	Мельниченко Юрій Миколайович			
5.	Заводська Лідія Ісаківна	+		

ВСЬОГО ПРИСУТНІХ, ЯКІ ГОЛОСУЮТЬ: 3.

За: 3, проти: 0, утримався: 0.

Голова постійної комісії

Тропозина
- повернути проєкт землеустрою без розгляду.

РЕЗУЛЬТАТИ ВІДКРИТОГО ПОІМЕННОГО ГОЛОСУВАННЯ

Засідання постійної комісії з питань земельних відносин, природокористування, планування території, будівництва, архітектури, охорони пам'яток, історичного середовища та благоустрою

10 вересня 2025 року


Про затвердження проекту землеустрою щодо відведення земельної ділянки в оренду для городництва гр. Жидковій Ірині Валентинівні

№ п/п	Прізвище, ім'я по батькові	За	Проти	Утримався
1.	Поплавський Володимир Володимирович	+		
2.	Шевченко Наталія Василівна	+		
3.	Ісаюк Юрій Вікторович			
4.	Мельниченко Юрій Миколайович			
5.	Заводська Лідія Ісаківна	+		

ВСЬОГО ПРИСУТНІХ, ЯКІ ГОЛОСУЮТЬ: 3.

За: 3, проти: 0, утримався: 0.

Голова постійної комісії



РЕЗУЛЬТАТИ ВІДКРИТОГО ПОІМЕННОГО ГОЛОСУВАННЯ

Засідання постійної комісії з питань земельних відносин, природокористування, планування території, будівництва, архітектури, охорони пам'яток, історичного середовища та благоустрою

10 вересня 2025 року

Про затвердження проекту землеустрою щодо відведення земельної ділянки в оренду для городництва гр. Верміяш Світлані Іванівні

№ п/п	Прізвище, ім'я по батькові	За	Проти	Утримався
1.	Поплавський Володимир Володимирович	+		
2.	Шевченко Наталія Василівна	+		
3.	Ісаюк Юрій Вікторович			
4.	Мельниченко Юрій Миколайович			
5.	Заводська Лідія Ісаківна	+		

ВСЬОГО ПРИСУТНІХ, ЯКІ ГОЛОСУЮТЬ: 3.

За: 3, проти: 0, утримався: 0.

Голова постійної комісії



РЕЗУЛЬТАТИ ВІДКРИТОГО ПОІМЕННОГО ГОЛОСУВАННЯ

Засідання постійної комісії з питань земельних відносин, природокористування, планування території, будівництва, архітектури, охорони пам'яток, історичного середовища та благоустрою

10 вересня 2025 року


Про затвердження проекту землеустрою щодо відведення земельної ділянки в оренду для городництва гр. Тимошук Тетяні Миколаївні

№ п/п	Прізвище, ім'я по батькові	За	Проти	Утримався
1.	Поплавський Володимир Володимирович	+		
2.	Шевченко Наталія Василівна	+		
3.	Ісаюк Юрій Вікторович			
4.	Мельниченко Юрій Миколайович			
5.	Заводська Лідія Ісаківна	+		

ВСЬОГО ПРИСУТНІХ, ЯКІ ГОЛОСУЮТЬ: 3.

За: 3, проти: 0, утримався: 0.

Голова постійної комісії



РЕЗУЛЬТАТИ ВІДКРИТОГО ПОІМЕННОГО ГОЛОСУВАННЯ

Засідання постійної комісії з питань земельних відносин, природокористування, планування території, будівництва, архітектури, охорони пам'яток, історичного середовища та благоустрою

10 вересня 2025 року


Про затвердження проекту землеустрою щодо відведення земельної ділянки в оренду для городництва гр. Батечко Ірині Петрівні

№ п/п	Прізвище, ім'я по батькові	За	Проти	Утримався
1.	Поплавський Володимир Володимирович	+		
2.	Шевченко Наталія Василівна	+		
3.	Ісаюк Юрій Вікторович			
4.	Мельниченко Юрій Миколайович			
5.	Заводська Лідія Ісаківна	+		

ВСЬОГО ПРИСУТНІХ, ЯКІ ГОЛОСУЮТЬ: 3.

За: 3, проти: 0, утримався: 0.

Голова постійної комісії



РЕЗУЛЬТАТИ ВІДКРИТОГО ПОІМЕННОГО ГОЛОСУВАННЯ

Засідання постійної комісії з питань земельних відносин, природокористування, планування території, будівництва, архітектури, охорони пам'яток, історичного середовища та благоустрою

10 вересня 2025 року


Про затвердження звіту про експертну грошову оцінку та продаж земельної ділянки гр. Вінницькій Лесі Анатоліївни

№ п/п	Прізвище, ім'я по батькові	За	Проти	Утримався
1.	Поплавський Володимир Володимирович	+		
2.	Шевченко Наталія Василівна	+		
3.	Ісаюк Юрій Вікторович			
4.	Мельниченко Юрій Миколайович			
5.	Заводська Лідія Ісаківна	+		

ВСЬОГО ПРИСУТНІХ, ЯКІ ГОЛОСУЮТЬ: 3.

За: 3, проти: 0, утримався: 0.

Голова постійної комісії



РЕЗУЛЬТАТИ ВІДКРИТОГО ПОІМЕННОГО ГОЛОСУВАННЯ

Засідання постійної комісії з питань земельних відносин, природокористування, планування території, будівництва, архітектури, охорони пам'яток, історичного середовища та благоустрою

10 вересня 2025 року

Про розробку детального плану території земельної ділянки в селі
Толокунь

№ п/п	Прізвище, ім'я по батькові	За	Проти	Утримався
1.	Поплавський Володимир Володимирович	+		
2.	Шевченко Наталія Василівна	+		
3.	Ісаюк Юрій Вікторович			
4.	Мельниченко Юрій Миколайович			
5.	Заводська Лідія Ісаківна	+		

ВСЬОГО ПРИСУТНІХ, ЯКІ ГОЛОСУЮТЬ: 3.

За: 3, проти: 0, утримався: 0.

Голова постійної комісії

