

## Протокол №3

Засідання постійної комісії з питань земельних відносин,  
природокористування, планування території, будівництва, архітектури,  
охорони пам'яток, історичного середовища та благоустрою

19.02.2025 року

селище Димер

### ПРИСУТНІ ЧЛЕНИ КОМІСІЇ

Кальченко Наталія – заступник голови комісії;

Мельниченко Юрій – член комісії;

Заводська Лідія- член комісії.

### ПРИСУТНІ

Володимир Підкурғанний – Димерський селищний голова;

Людмила Іванова – секретар Димерської селищної ради.

Роман Нагалюк – начальник відділу земельних відносин, архітектури,  
містобудування та комунальної власності Димерської селищної ради.

### ПОРЯДОК ДЕННИЙ:

1. Про затвердження технічних документацій із землеустрою щодо встановлення (відновлення) меж земельних ділянок в натурі (на місцевості) та передачу земельних ділянок у власність громадянам.

1. Затвердити технічні документації із землеустрою щодо встановлення (відновлення) меж земельних ділянок в натурі (на місцевості) громадянам (згідно списку - додаток №1 до рішення) під об'єктами нерухомого майна (житловими будинками).

2. Передати безкоштовно у приватну власність земельні ділянки громадянам (згідно списку - додаток №1 до рішення) на території Димерської селищної територіальної громади.

*Для будівництва і обслуговування житлового будинку, господарських будівель і споруд (присадибна ділянка) (02.01) (додаток №1 до рішення)*

№ п/п	П. І. Б.	Площа, га	Місце розташування земельної ділянки	Кадастровий номер земельної ділянки
1	Алексєєнко Марина Валентинівна	0,1500	с-ще Димер, вул. Революції Гідності, 190	3221855300:19:003:000 4
2	Амбросов Василь Васильович	0,0685	с-ще Димер, вул. Освітянська, 50	3221855300:11:268:000 7
3	Антоненко Олег Валентинович	0,1467	с. Катюжанка, вул. Лісна, 39-А	3221883201:08:080:000 2
4	Скаржевська Ірина Павлівна	0,1337	с-ще Димер, вул. Космонавтів, 9	3221855300:20:019:000 2
5	Шудрик Сергій Борисович	0,1943	с. Любимівка,	3221884801:14:210:015 8

			вул. Тараса Шевченка, 25- А	
6	Мікова Світлана Вікторівна	0,1078	с. Ясногородка, вул. Коцюбинського, 27	3221889001:21:051:015 6

**2. Про затвердження гр. Антоненко Ніні Василівні технічної документації із землеустрою щодо встановлення (відновлення) меж земельних ділянок в натурі (на місцевості).**

1. Затвердити гр. Антоненко Ніні Василівні технічну документацію із землеустрою щодо встановлення (відновлення) меж земельних ділянок в натурі (на місцевості) для будівництва і обслуговування житлового будинку, господарських будівель і споруд (код згідно КВЦПЗД – 02.01) з кадастровим номером **3221855300:09:101:0002** площею 0,1500 га та для ведення особистого селянського господарства (код згідно КВЦПЗД – 01.03) з кадастровим номером **3221855300:09:095:0002** площею 0,0700 га, розташовані в селищі Димер, вул. Гоголя, 8.

2. Громадянці Антоненко Н.В. зареєструвати право власності на земельні ділянки відповідно до ЗУ «Про державну реєстрацію речових прав на нерухоме майно та їх обтяжень».

**3. Про надання дозволу на розробку технічної документації із землеустрою щодо встановлення (відновлення) меж земельної ділянки в натурі (на місцевості) на земельну частку (пай).**

1. Надати дозвіл на розробку технічних документацій із землеустрою щодо встановлення (відновлення) меж земельних ділянок в натурі (на місцевості) для ведення особистого селянського господарства на території Димерської селищної територіальної громади.

№ п/п	П.І.Б.	Землі колишнього СВК, КСП, ВАТ	Площа в умовних кадастрових гектарах	Цільове призначення земельних ділянок	Сертифікат (свідоцтво про спадщину) на право на земельну частку (ПАЙ)
1	Лاپинський Олег Миколайович	СВК «Любимівка»	3,64	для ведення особистого селянського господарства (01.03)	Свідоцтво про право на спадщину за заповітом від 10.08.2007 року №1-3672 Сертифікат на право на земельну частку (пай) від 14.11.2000 року серія РН №343532
2	Лاپинський Олег Миколайович	СВК «Любимівка»	3,64	для ведення особистого селянського господарства (01.03)	Свідоцтво про право на спадщину за заповітом від 04.11.2024 року №1-1103 Сертифікат на право на земельну частку (пай) від 14.11.2000 року серія РН №343665

**4. Про надання дозволу на розробку технічних документацій із землеустрою щодо встановлення (відновлення) меж земельних ділянок в натурі (на місцевості).**

1. Надати **гр. Ковалю Миколі Микитовичу** дозвіл на розробку технічної документації із землеустрою щодо встановлення (відновлення) меж земельних ділянок в натурі (на місцевості) для будівництва і обслуговування житлового будинку, господарських будівель і споруд (присадибна ділянка) (код згідно КВЦПЗД 02.01), орієнтовною площею **0,2500 га**, яка розташована по вул. Визволителів (раніше вул. Гостева), в с. Козаровичі, Вишгородського району Київської області.

*(рішення про передачу ділянки у приватну власність від 18.01.1992 року №24)*

2. Надати **гр. Микитчику Василю Петровичу** дозвіл на розробку технічної документації із землеустрою щодо встановлення (відновлення) меж земельних ділянок в натурі (на місцевості) для ведення особистого селянського господарства (код згідно КВЦПЗД 01.03), орієнтовною площею **0,0600 га**, яка розташована по вул. Київська, 21, в с. Гута-Катюжанська, Вишгородського району Київської області.

*(рішення про передачу ділянки у приватну власність від 04.12.1995 року №67)*

**5. Про надання гр. Мартиненко Марії Станіславівні дозволу на розробку проєкту землеустрою щодо відведення земельної ділянки у користування на умовах оренди.**

1. Надати **гр. Мартиненко Марії Станіславівні** дозвіл на розробку проєкту землеустрою щодо відведення земельної ділянки у користування на умовах оренди для городництва (код КВЦПЗД-01.07), орієнтовною площею **0,6000 га**, яка розташована на території Димерської селищної територіальної громади (поблизу с. Федорівка).

2. Розроблений та погоджений у відповідності до чинного законодавства проєкти землеустрою, після державної реєстрації земельних ділянок, подати на затвердження до Димерської селищної ради.

**6. Про надання дозволу гр. Черноморченко С.Л. на розробку технічної документації із землеустрою щодо інвентаризації земельної ділянки комунальної власності в селі Демидів.**

1. Надати дозвіл **гр. Черноморченко С.Л.** на розробку технічної документації із землеустрою щодо інвентаризації земельної ділянки комунальної власності з кадастровим номером **3221882401:05:229:0181**, площею 0,0250 га для будівництва та обслуговування будівель торгівлі (код КВЦПЗД – 03.07), по вул. Варвари Довженко, 31-Б в с. Демидів, Вишгородського району, Київської області.

2. Розроблену та погоджену у відповідності до чинного законодавства документацію із землеустрою подати на затвердження до Димерської селищної ради.

**7. Про укладення тимчасових угод на користування земельними ділянками під розміщення тимчасових споруд.**

1. Укласти з **гр. Музиченком Ігорем Олександровичем** тимчасову угоду на користування земельною ділянкою площею 0,0070 га по вул. Шевченка, біля будинку №72А в с-ще Димер, Вишгородського району Київської області, цільове призначення: 03.07 - для будівництва та обслуговування будівель торгівлі, терміном до закінчення дії паспорту прив'язки тимчасової споруди (маф) для ведення підприємницької діяльності, а саме до **22.06.2026 року**.

2. Укласти з **гр. Денисовою Оленою Іванівною** тимчасову угоду на користування земельною ділянкою площею 0,0050 га по вул. Соборна, б/н в с-ще Димер, Вишгородського району Київської області, цільове призначення: 03.07 - для будівництва та обслуговування будівель торгівлі, терміном до закінчення дії паспорту прив'язки тимчасової споруди (маф) для ведення підприємницької діяльності, а саме до **04.08.2026 року**.

3. Укласти з **гр. Гузій Наталією Анатоліївною** тимчасову угоду на користування земельною ділянкою площею 0,0050 га по вул. Шевченка, б/н в с-ще Димер, Вишгородського району Київської області, цільове призначення: 03.07 - для будівництва та обслуговування будівель торгівлі, терміном до закінчення дії паспорту прив'язки тимчасової споруди торговельного призначення для провадження підприємницької діяльності, а саме до **24.10.2025 року**.

4. Річну плату за користування земельними ділянками встановити у розмірі **12%** від нормативної грошової оцінки.

**8. Про затвердження ТОВ «Юкрейн Тауер Компані» проєктів землеустрою щодо відведення земельних ділянок та про передачу їх в оренду.**

1. Затвердити **ТОВ «Юкрейн Тауер Компані» (код ЄДРПОУ 44281999)** проєкт землеустрою щодо відведення земельної ділянки в оренду площею 0,0100 га кадастровий номер **3221882201:21:011:0002**, яка розташована в с. Глібівка, Вишгородського району Київської області для розміщення та експлуатації об'єктів і споруд електронних комунікацій (код КВЦПЗД-13.01).

2. Зареєструвати за Димерською селищною радою право комунальної власності на земельну ділянку площею 0,0100 га кадастровий номер **3221882201:21:011:0002**, яка розташована в с. Глібівка, Вишгородського району Київської області для розміщення та експлуатації об'єктів і споруд електронних комунікацій (код КВЦПЗД-13.01).

3. Передати **ТОВ «Юкрейн Тауер Компані» (код ЄДРПОУ 44281999)** в оренду терміном на 49 років земельну ділянку площею 0,0100 га кадастровий

номер 3221882201:21:011:0002, яка розташована в с. Глібівка, Вишгородського району Київської області для розміщення та експлуатації об'єктів і споруд електронних комунікацій (код КВЦПЗД-13.01).

4. Затвердити **ТОВ «Юкрейн Тауер Компані» (код ЄДРПОУ 44281999)** проект землеустрою щодо відведення земельної ділянки в оренду площею 0,0196 га кадастровий номер **3221888602:16:048:0168**, яка розташована в с. Дмитрівка, Вишгородського району Київської області для розміщення та експлуатації об'єктів і споруд електронних комунікацій (код КВЦПЗД-13.01).

5. Зареєструвати за Димерською селищною радою право комунальної власності на земельну ділянку площею 0,0196 га кадастровий номер **3221888602:16:048:0168**, яка розташована в с. Дмитрівка, Вишгородського району Київської області для розміщення та експлуатації об'єктів і споруд електронних комунікацій (код КВЦПЗД-13.01).

6. Передати **ТОВ «Юкрейн Тауер Компані» (код ЄДРПОУ 44281999)** в оренду терміном на **49** років земельну ділянку площею 0,0196 га кадастровий номер **3221888602:16:048:0168**, яка розташована в с. Дмитрівка, Вишгородського району Київської області для розміщення та експлуатації об'єктів і споруд електронних комунікацій (код КВЦПЗД-13.01).

7. Встановити ставку річної орендної плати у розмірі **12%** від нормативної грошової оцінки земельної ділянки.

8. Уповноважити Димерського селищного голову Підкурманного В.В. на укладення із **ТОВ «Юкрейн Тауер Компані» (код ЄДРПОУ 44281999)** договорів оренди земельних ділянок вказаних у пункті 3,6 даного рішення.

9. Розробники документації із землеустрою несуть відповідно до закону відповідальність за достовірність, якість і безпеку заходів, передбачених цією документацією.

## **9. Про розірвання договору оренди з Качуровським Вацлавом Петровичем.**

1. Припинити громадянину **Качуровському Вацлаву Петровичу** право оренди земельної ділянки площею 1,6093 га, яка розташована на території Димерської селищної територіально громади, за межами населених пунктів (поблизу с. Рудня-Димерська)

2. Розірвати за взаємною згодою сторін договір оренди земельної ділянки укладений між Вишгородською районною державною адміністрацією Київської області та Качуровським Вацлавом Петровичем від 18.09.2012 року, зареєстрований в реєстрі за №494, посвідчений Побединською В.О приватним нотаріусом Київського міського нотаріального округу.

3. Уповноважити Димерського селищного голову Підкурманного В.В. на підписання угоди про розірвання договору оренди земельної ділянки, зазначеної у п. 2 цього рішення, а також необхідних для вчинення цієї угоди документів.

4. Витрати по укладанню та нотаріальному посвідченню угоди про розірвання договору оренди земельної ділянки покласти на орендаря.

**10. Про надання дозволу на проведення експертної грошової оцінки земельної ділянки, що перебуває у користуванні на умовах оренди у Вінницької Лесі Анатоліївні.**

1. Надати дозвіл на проведення експертної грошової оцінки земельної ділянки для будівництва та обслуговування будівель торгівлі (код згідно КВЦПЗД-03.07) площею 0,0133 га, кадастровий номер 3221883201:08:164:6001, яка розташована по вул. Шевченка, 65-Б в с. Катюжанка, Вишгородського району Київської області, що перебуває у користуванні на умовах оренди у Вінницької Лесі Анатоліївні згідно договору оренди земельної ділянки від 07.07.2017 року, що посвідчений приватним нотаріусом Вишгородського районного нотаріального округу Київської області Голуб Л.А.

2. Гр. Вінницькій Л.А. укласти з Димерською селищною радою договір про оплату авансового внеску в рахунок оплати ціни земельної ділянки в розмірі **20 відсотків** вартості земельної ділянки, визначеної за нормативною грошовою оцінкою земельної ділянки.

3. Конкурсній комісії з відбору суб'єктів оціночної діяльності для проведення незалежної оцінки комунального майна Димерської селищної ради провести конкурс з визначення суб'єкта оціночної діяльності для експертної грошової оцінки земельної ділянки вказаної у п.1 рішення.

4. Замовити експертну грошову оцінку земельної ділянки для будівництва та обслуговування будівель торгівлі (код згідно КВЦПЗД-03.07), вказаної у п.1 рішення, в порядку, визначеному Положенням про конкурсний відбір суб'єктів оціночної діяльності для проведення незалежної оцінки комунального майна Димерської селищної територіальної громади.

5. Уповноважити Димерського селищного голову Підкурганного В.В. на укладення договору із суб'єктом оціночної діяльності та договору про оплату авансового внеску з гр. Вінницькою-Л.А..

**11. Про затвердження закладу професійної (професійно-технічної) освіти «Катюжанський професійний коледж» технічну документацію із землеустрою щодо інвентаризації земельних ділянок.**

1. Затвердити технічну документацію із землеустрою щодо інвентаризації земель комунальної власності загальною площею 204,4400 га, які розташовані на території Димерської селищної територіальної громади (поблизу с. Катюжанка), цільове призначення для пропаганди передового досвіду ведення сільського господарства (код КВЦПЗД – 01.10), а саме:

- земельна ділянка площею 40,8388 га, кадастровий номер 3221883200:12:168:6001;

- земельна ділянка площею 128,7642 га, кадастровий номер 3221883200:12:215:6013;
- земельна ділянка площею 19,1490 га, кадастровий номер 3221883200:12:166:6010;
- земельна ділянка площею 15,6881 га, кадастровий номер 3221883200:12:166:6011.

2. Розробники документації із землеустрою несуть відповідно до закону відповідальність за достовірність, якість і безпеку заходів, передбачених цією документацією.

**12. Про відмову гр. Кулішу Олексію Олексійовичу у затвердженні технічної документації із землеустрою щодо встановлення (відновлення) меж земельної ділянки в натурі (на місцевості) та у передачі земельної ділянки у приватну власність.**

У зв'язку з тим, що на земельній ділянці розташований житловий будинок, який перебуває у спільній частковій власності та заявнику належить 1/2 частка

1. Відмовити гр. Кулішу Олексію Олексійовичу у затвердженні технічної документації із землеустрою щодо встановлення (відновлення) меж земельної ділянки в натурі (на місцевості) площею 0,1183 га, кадастровий номер 3221855300:19:056:0006, яка розташована по вул. Ярослава Мудрого, 24 в с-ще Димер, Вишгородського району Київської області, цільове призначення для будівництва і обслуговування житлового будинку, господарських будівель і споруд (присадибна ділянка) (код згідно КВЦПЗД 02.01).

2. Відмовити гр. Кулішу Олексію Олексійовичу у передачі земельної ділянки у приватну власність площею 0,1183 га, кадастровий номер 3221855300:19:056:0006, яка розташована по вул. Ярослава Мудрого, 24 в с-ще Димер, Вишгородського району Київської області, цільове призначення для будівництва і обслуговування житлового будинку, господарських будівель і споруд (присадибна ділянка) (код згідно КВЦПЗД 02.01).

3. Роз'яснити заявнику, про право на повторне звернення до Димерської селищної ради.

**13. Про внесення змін до рішення Димерської селищної ради від 28 червня 2024 року №1820-47-VIII «Про надання дозволу на розробку технічних документацій із землеустрою щодо встановлення (відновлення) меж земельних ділянок в натурі (на місцевості)»**

*Розглянувши заяву ТОВ «АТМ», з метою формування земельної ділянки у відповідності до Класифікатора видів цільового призначення земельних ділянок, керуючись ст. ст. 12 Земельного кодексу України, ст. ст. 26, 59 Закону України «Про місцеве самоврядування в Україні»:*

1. Внести зміни до рішення Димерської селищної ради від 28 червня 2024 року №1820-47-VIII «Про надання дозволу на розробку технічних документів із землеустрою щодо встановлення (відновлення) меж земельних ділянок в натурі (на місцевості)» та викласти пункт 2 рішення у наступній редакції:

«2. Надати Товариству з обмеженою відповідальністю «АТМ» (код ЄДРПОУ 20588722) дозвіл на розробку технічної документації із землеустрою щодо встановлення (відновлення) меж земельної ділянки в натурі (на місцевості) для розміщення та експлуатації об'єктів дорожнього сервісу (код КВЦПЗД 12.11), площею 0,6000 га, що розташована по вул. Соборна в селищі Димер Вишгородського району Київської області.»

#### **14. Про відмову у наданні дозволу на розроблення детальних планів території**

*Розглянувши заяву гр. Марчука Валентина Васильовича, керуючись Законом України «Про внесення змін до деяких законодавчих актів України щодо планування використання земель», ст. ст. 8, 19 Закону України «Про регулювання містобудівної діяльності», ст. 26 Закону України «Про місцеве самоврядування в Україні», постановою Кабінету Міністрів України від 01.09.2021 №926 «Про затвердження Порядку розроблення, оновлення, внесення змін та затвердження містобудівної документації»:*

1. Відмовити гр. Марчуку Василю Васильовичу в задоволенні клопотання про надання дозволу на виготовлення детального плану території.

#### **15. Про затвердження детального плану території.**

1. Затвердити детальний план території земельних ділянок орієнтовною площею 2,5000 га, які розташовані на території Димерської селищної територіальної громади (поблизу вул. Соборна в селищі Димер) Вишгородського району Київської області, розроблений ТОВ «Центр архітектурного проектування та ландшафтної дизайну» на підставі рішення Димерської селищної ради №1847-48-VIII від 23.07.2024 року «Про розробку детальних планів території».

## РОЗГЛЯД ПИТАНЬ

**1. СЛУХАЛИ:** Про затвердження технічних документацій із землеустрою щодо встановлення (відновлення) меж земельних ділянок в натурі (на місцевості) та передачу земельних ділянок у власність громадянам.

**ДОПОВІДАЛА:** Кальченко Наталія Василівна, депутат, заступник голови постійної депутатської комісії з питань земельних відносин, природокористування, планування території, будівництва, архітектури, охорони пам'яток, історичного середовища та благоустрою.

**ГОЛОСУВАЛИ:** „За” – 3, „проти” – 0, „утримались” – 0.

**ВИРШИЛИ:** Рекомендувати сесії Димерської селищної ради затвердити технічні документації із землеустрою щодо встановлення (відновлення) меж земельних ділянок в натурі (на місцевості) та передати земельні ділянки у власність громадян згідно додатку 1 до рішення.

**2. СЛУХАЛИ:** Про затвердження гр. Антоненко Ніні Василівні технічної документації із землеустрою щодо встановлення (відновлення) меж земельних ділянок в натурі (на місцевості).

**ДОПОВІДАЛА:** Кальченко Наталія Василівна, депутат, заступник голови постійної депутатської комісії з питань земельних відносин, природокористування, планування території, будівництва, архітектури, охорони пам'яток, історичного середовища та благоустрою

**ГОЛОСУВАЛИ:** „За” – 3, „проти” – 0, „утримались” – 0.

**ВИРШИЛИ:** Рекомендувати сесії Димерської селищної ради затвердити гр. Антоненко Ніні Василівні технічну документацію із землеустрою щодо встановлення (відновлення) меж земельних ділянок в натурі (на місцевості) для будівництва і обслуговування житлового будинку, господарських будівель і споруд (код згідно КВЦПЗД – 02.01) з кадастровим номером 3221855300:09:101:0002 площею 0,1500 га та для ведення особистого селянського господарства (код згідно КВЦПЗД – 01.03) з кадастровим номером 3221855300:09:095:0002 площею 0,0700 га, розташовані в селищі Димер, вул. Гоголя, 8.

**3. СЛУХАЛИ:** Про надання дозволу на розробку технічної документації із землеустрою щодо встановлення (відновлення) меж земельної ділянки в натурі (на місцевості) на земельну частку (пай).

**ДОПОВІДАЛА:** Кальченко Наталія Василівна, депутат, заступник голови постійної депутатської комісії з питань земельних відносин, природокористування, планування території, будівництва, архітектури, охорони пам'яток, історичного середовища та благоустрою

**ГОЛОСУВАЛИ:** „За” – 3, „проти” – 0, „утримались” – 0.

**ВИРШИЛИ:** Рекомендувати сесії Димерської селищної ради надати дозвіл на розробку технічних документацій із землеустрою щодо встановлення (відновлення) меж земельних ділянок в натурі (на місцевості) для ведення

особистого селянського господарства на території Димерської селищної територіальної громади громадянам згідно списку.

**4. СЛУХАЛИ:** Про надання дозволу на розробку технічних документацій із землеустрою щодо встановлення (відновлення) меж земельних ділянок в натурі (на місцевості).

**ДОПОВІДАЛА:** Кальченко Наталія Василівна, депутат, заступник голови постійної депутатської комісії з питань земельних відносин, природокористування, планування території, будівництва, архітектури, охорони пам'яток, історичного середовища та благоустрою

**ГОЛОСУВАЛИ:** „За” – 3, „проти” – 0, „утримались” – 0.

**ВИРІШИЛИ:** Рекомендувати сесії Димерської селищної ради надати гр. Ковалю Миколі Микитовичу дозвіл на розробку технічної документації із землеустрою щодо встановлення (відновлення) меж земельних ділянок в натурі (на місцевості) для будівництва і обслуговування житлового будинку, господарських будівель і споруд (присадибна ділянка) (код згідно КВЦПЗД 02.01), орієнтовною площею 0,2500 га, яка розташована по вул. Визволителів (раніше вул. Гостєва), в с. Козаровичі, Вишгородського району Київської області.

Надати гр. Микитчику Василю Петровичу дозвіл на розробку технічної документації із землеустрою щодо встановлення (відновлення) меж земельних ділянок в натурі (на місцевості) для ведення особистого селянського господарства (код згідно КВЦПЗД 01.03), орієнтовною площею 0,0600 га, яка розташована по вул. Київська, 21, в с. Гута-Катюжанська, Вишгородського району Київської області.

**5. СЛУХАЛИ:** Про надання гр. Мартиненко Марії Станіславівні дозволу на розробку проєкту землеустрою щодо відведення земельної ділянки у користування на умовах оренди.

**ДОПОВІДАЛА:** Кальченко Наталія Василівна, депутат, заступник голови постійної депутатської комісії з питань земельних відносин, природокористування, планування території, будівництва, архітектури, охорони пам'яток, історичного середовища та благоустрою

**ГОЛОСУВАЛИ:** „За” – 3, „проти” – 0, „утримались” – 0.

**ВИРІШИЛИ:** Рекомендувати сесії Димерської селищної ради надати гр. Мартиненко Марії Станіславівні дозвіл на розробку проєкту землеустрою щодо відведення земельної ділянки у користування на умовах оренди для городництва (код КВЦПЗД-01.07), орієнтовною площею 0,6000 га, яка розташована на території Димерської селищної територіальної громади (поблизу с. Федорівка).

**6. СЛУХАЛИ:** Про надання дозволу гр. Черноморченко С.Л. на розробку технічної документації із землеустрою щодо інвентаризації земельної ділянки комунальної власності в селі Демидів.

**ДОПОВІДАЛА:** Кальченко Наталія Василівна, депутат, заступник голови постійної депутатської комісії з питань земельних відносин, природокористування, планування території, будівництва, архітектури, охорони пам'яток, історичного середовища та благоустрою

**ГОЛОСУВАЛИ:** „За” – 3, „проти” – 0, „утримались” – 0.

**ВИРІШИЛИ:** Рекомендувати сесії Димерської селищної ради надати дозвіл гр. Черноморченко С.Л. на розробку технічної документації із землеустрою щодо інвентаризації земельної ділянки комунальної власності з кадастровим номером 3221882401:05:229:0181, площею 0,0250 га для будівництва та обслуговування будівель торгівлі (код КВЦПЗД – 03.07), по вул. Варвари Довженко, 31-Б в с. Демидів, Вишгородського району, Київської області.

**7. СЛУХАЛИ:** Про укладення тимчасових угод на користування земельними ділянками під розміщення тимчасових споруд.

**ДОПОВІДАЛА:** Кальченко Наталія Василівна, депутат, заступник голови постійної депутатської комісії з питань земельних відносин, природокористування, планування території, будівництва, архітектури, охорони пам'яток, історичного середовища та благоустрою

**ГОЛОСУВАЛИ:** „За” – 3, „проти” – 0, „утримались” – 0.

**ВИРІШИЛИ:** Рекомендувати сесії Димерської селищної ради прийняти рішення про укладення тимчасових угод на користування земельними ділянками під розміщення тимчасових споруд.

**8. СЛУХАЛИ:** Про затвердження ТОВ «Юкрейн Тауер Компані» проектів землеустрою щодо відведення земельних ділянок та про передачу їх в оренду.

**ДОПОВІДАЛА:** Кальченко Наталія Василівна, депутат, заступник голови постійної депутатської комісії з питань земельних відносин, природокористування, планування території, будівництва, архітектури, охорони пам'яток, історичного середовища та благоустрою

**ГОЛОСУВАЛИ:** „За” – 3, „проти” – 0, „утримались” – 0.

**ВИРІШИЛИ:** Рекомендувати сесії Димерської селищної ради прийняти рішення про затвердження ТОВ «Юкрейн Тауер Компані» проектів землеустрою щодо відведення земельних ділянок та про передачу їх в оренду.

**9. СЛУХАЛИ:** Про розірвання договору оренди з Качуровським Вацлавом Петровичем.

**ДОПОВІДАЛА:** Кальченко Наталія Василівна, депутат, заступник голови постійної депутатської комісії з питань земельних відносин, природокористування, планування території, будівництва, архітектури, охорони пам'яток, історичного середовища та благоустрою

**ГОЛОСУВАЛИ:** „За” – 3, „проти” – 0, „утримались” – 0.

**ВИРІШИЛИ:** Рекомендувати сесії Димерської селищної ради розірвати за взаємною згодою сторін договір оренди земельної ділянки укладений між Вишгородською районною державною адміністрацією Київської області та

Качуровським Вацлавом Петровичем від 18.09.2012 року, зареєстрований в реєстрі за №494, посвідчений Побединською В.О приватним нотаріусом Київського міського нотаріального округу.

**10. СЛУХАЛИ:** Про надання дозволу на проведення експертної грошової оцінки земельної ділянки, що перебуває у користуванні на умовах оренди у Вінницької Лесі Анатоліївни.

**ДОПОВІДАЛА:** Кальченко Наталія Василівна, депутат, заступник голови постійної депутатської комісії з питань земельних відносин, природокористування, планування території, будівництва, архітектури, охорони пам'яток, історичного середовища та благоустрою

**ГОЛОСУВАЛИ:** „За” – 3, „проти” – 0, „утримались” – 0.

**ВИРІШИЛИ:** Рекомендувати сесії Димерської селищної ради надати дозвіл на проведення експертної грошової оцінки земельної ділянки для будівництва та обслуговування будівель торгівлі (код згідно КВЦПЗД-03.07) площею 0,0133 га, кадастровий номер 3221883201:08:164:6001, яка розташована по вул. Шевченка, 65-Б в с. Катюжанка, Вишгородського району Київської області, що перебуває у користуванні на умовах оренди у Вінницької Лесі Анатоліївни згідно договору оренди земельної ділянки від 07.07.2017 року, що посвідчений приватним нотаріусом Вишгородського районного нотаріального округу Київської області Голуб Л.А.

**11. СЛУХАЛИ:** Про затвердження закладу професійної (професійно-технічної) освіти «Катюжанський професійний коледж» технічну документацію із землеустрою щодо інвентаризації земельних ділянок.

**ДОПОВІДАЛА:** Кальченко Наталія Василівна, депутат, заступник голови постійної депутатської комісії з питань земельних відносин, природокористування, планування території, будівництва, архітектури, охорони пам'яток, історичного середовища та благоустрою

**ГОЛОСУВАЛИ:** „За” – 3, „проти” – 0, „утримались” – 0.

**ВИРІШИЛИ:** Рекомендувати сесії Димерської селищної ради затвердити технічну документацію із землеустрою щодо інвентаризації земель комунальної власності загальною площею 204,4400 га, які розташовані на території Димерської селищної територіальної громади (поблизу с. Катюжанка), цільове призначення для пропаганди передового досвіду ведення сільського господарства (код КВЦПЗД – 01.10), а саме:

- земельна ділянка площею 40,8388 га, кадастровий номер 3221883200:12:168:6001;

- земельна ділянка площею 128,7642 га, кадастровий номер 3221883200:12:215:6013;

- земельна ділянка площею 19,1490 га, кадастровий номер 3221883200:12:166:6010;

- земельна ділянка площею 15,6881 га, кадастровий номер 3221883200:12:166:6011.

**12. СЛУХАЛИ:** Про відмову гр. Кулішу Олексію Олексійовичу у затвердженні технічної документації із землеустрою щодо встановлення (відновлення) меж земельної ділянки в натурі (на місцевості) та у передачі земельної ділянки у приватну власність.

**ДОПОВІДАЛА:** Кальченко Наталія Василівна, депутат, заступник голови постійної депутатської комісії з питань земельних відносин, природокористування, планування території, будівництва, архітектури, охорони пам'яток, історичного середовища та благоустрою

**ГОЛОСУВАЛИ:** „За” – 3, „проти” – 0, „утримались” – 0.

**ВИРІШИЛИ:** Рекомендувати сесії Димерської селищної ради відмовити гр. Кулішу Олексію Олексійовичу у затвердженні технічної документації із землеустрою щодо встановлення (відновлення) меж земельної ділянки в натурі (на місцевості) площею 0,1183 га, кадастровий номер 3221855300:19:056:0006, яка розташована по вул. Ярослава Мудрого, 24 в с-ще Димер, Вишгородського району Київської області, цільове призначення для будівництва і обслуговування житлового будинку, господарських будівель і споруд (присадибна ділянка) (код згідно КВЦПЗД 02.01) та відмовити гр. Кулішу Олексію Олексійовичу у передачі земельної ділянки у приватну власність площею 0,1183 га, кадастровий номер 3221855300:19:056:0006, яка розташована по вул. Ярослава Мудрого, 24 в с-ще Димер, Вишгородського району Київської області, цільове призначення для будівництва і обслуговування житлового будинку, господарських будівель і споруд (присадибна ділянка) (код згідно КВЦПЗД 02.01).

**13. СЛУХАЛИ:** Про внесення змін до рішення Димерської селищної ради від 28 червня 2024 року №1820-47-VIII «Про надання дозволу на розробку технічних документацій із землеустрою щодо встановлення (відновлення) меж земельних ділянок в натурі (на місцевості)».

**ДОПОВІДАЛА:** Кальченко Наталія Василівна, депутат, заступник голови постійної депутатської комісії з питань земельних відносин, природокористування, планування території, будівництва, архітектури, охорони пам'яток, історичного середовища та благоустрою

**ГОЛОСУВАЛИ:** „За” – 3, „проти” – 0, „утримались” – 0.

**ВИРІШИЛИ:** Рекомендувати сесії Димерської селищної ради внести зміни до рішення Димерської селищної ради від 28 червня 2024 року №1820-47-VIII «Про надання дозволу на розробку технічних документацій із землеустрою щодо встановлення (відновлення) меж земельних ділянок в натурі (на місцевості)» та викласти пункт 2 рішення у наступній редакції:

«2. Надати Товариству з обмеженою відповідальністю «АТМ» (код ЄДРПОУ 20588722) дозвіл на розробку технічної документації із землеустрою щодо встановлення (відновлення) меж земельної ділянки в натурі (на місцевості) для розміщення та експлуатації об'єктів дорожнього сервісу (код КВЦПЗД 12.11), площею 0,6000 га, що розташована по вул. Соборна в селищі Димер Вишгородського району Київської області.»

**14. СЛУХАЛИ: Про відмову у наданні дозволу на розроблення детальних планів території**

**ДОПОВІДАЛА:** Кальченко Наталія Василівна, депутат, заступник голови постійної депутатської комісії з питань земельних відносин, природокористування, планування території, будівництва, архітектури, охорони пам'яток, історичного середовища та благоустрою

**ГОЛОСУВАЛИ:** „За” – 3, „проти” – 0, „утримались” – 0.

**ВИРІШИЛИ:** Рекомендувати сесії Димерської селищної ради відмовити гр. Марчуку Василю Васильовичу в задоволенні клопотання про надання дозволу на виготовлення детального плану території.

**15. СЛУХАЛИ: Про затвердження детального плану території.**

**ДОПОВІДАЛА:** Кальченко Наталія Василівна, депутат, заступник голови постійної депутатської комісії з питань земельних відносин, природокористування, планування території, будівництва, архітектури, охорони пам'яток, історичного середовища та благоустрою

**ГОЛОСУВАЛИ:** „За” – 3, „проти” – 0, „утримались” – 0.

**ВИРІШИЛИ:** Рекомендувати сесії Димерської селищної ради затвердити детальний план території земельних ділянок орієнтовною площею 2,5000 га, які розташовані на території Димерської селищної територіальної громади (поблизу вул. Соборна в селищі Димер) Вишгородського району Київської області, розроблений ТОВ «Центр архітектурного проектування та ландшафтного дизайну» на підставі рішення Димерської селищної ради №1847-48-VIII від 23.07.2024 року «Про розробку детальних планів території».

Заступник голови комісії

Наталія КАЛЬЧЕНКО


Результати відкритого поіменного голосування

ЗАСІДАННЯ ПОСТІЙНОЇ КОМІСІЇ З ПИТАНЬ ЗЕМЕЛЬНИХ  
ВІДНОСИН, ПРИРОДОКОРИСТУВАННЯ, ПЛАНУВАННЯ  
ТЕРИТОРІЇ, БУДІВНИЦТВА, АРХІТЕКТУРИ, ОХОРОНИ ПАМ'ЯТОК,  
ІСТОРИЧНОГО СЕРЕДОВИЩА ТА БЛАГОУСТРОЮ

19.02.2025

( дата засідання)

Про затвердження технічних документацій із землеустрою щодо  
встановлення (відновлення) меж земельних ділянок в натурі (на  
місцевості) та передачу земельних ділянок у власність громадянам  
(назва проєкту рішення)

№ п/п	Прізвище, ім'я по батькові	За	Проти	Утримався
1.	Поплавський Володимир Володимирович			
2.	Кальченко Наталія Василівна			
3.	Ісаюк Юрій Вікторович			
4.	Мельниченко Юрій Миколайович	✓		
5.	Заводська Лідія Ісаківна	✓		

ВСЬОГО ПРИСУТНІХ, ЯКІ ГОЛОСУЮТЬ: 3.

За: 3, проти: —, утримався: —.

Голова постійної комісії відсутній

Голова комісії 


Результати відкритого поіменного голосування

ЗАСІДАННЯ ПОСТІЙНОЇ КОМІСІЇ З ПИТАНЬ ЗЕМЕЛЬНИХ  
ВІДНОСИН, ПРИРОДОКОРИСТУВАННЯ, ПЛАНУВАННЯ  
ТЕРИТОРІЇ, БУДІВНИЦТВА, АРХІТЕКТУРИ, ОХОРОНИ ПАМ'ЯТОК,  
ІСТОРИЧНОГО СЕРЕДОВИЩА ТА БЛАГОУСТРОЮ

19.02.2025

( дата засідання)

Про затвердження гр. Антоненко Ніні Василівні технічної документації  
із землеустрою щодо встановлення (відновлення) меж земельних ділянок  
в натурі (на місцевості)  
(назва проекту рішення)

№ п/п	Прізвище, ім'я по батькові	За	Проти	Утримався
1.	Поплавський Володимир Володимирович			
2.	Кальченко Наталія Василівна			
3.	Ісаюк Юрій Вікторович			
4.	Мельниченко Юрій Миколайович	✓		
5.	Заводська Лідія Ісаківна	✓		

ВСЬОГО ПРИСУТНІХ, ЯКІ ГОЛОСУЮТЬ: 3.

За: 3, проти: —, утримався: —.

Голова постійної комісії відсутній

Голова комісії



Результати відкритого поіменного голосування


ЗАСІДАННЯ ПОСТІЙНОЇ КОМІСІЇ З ПИТАНЬ ЗЕМЕЛЬНИХ  
ВІДНОСИН, ПРИРОДОКОРИСТУВАННЯ, ПЛАНУВАННЯ  
ТЕРИТОРІЇ, БУДІВНИЦТВА, АРХІТЕКТУРИ, ОХОРОНИ ПАМ'ЯТОК,  
ІСТОРИЧНОГО СЕРЕДОВИЩА ТА БЛАГОУСТРОЮ

19.02.2025

( дата засідання)

Про надання дозволу на розробку технічної документації із землеустрою  
щодо встановлення (відновлення) меж земельної ділянки в натурі (на  
місцевості) на земельну частку (пай)

(назва проекту рішення)

№ п/п	Прізвище, ім'я по батькові	За	Проти	Утримався
1.	Поплавський Володимир Володимирович			
2.	Кальченко Наталія Василівна			
3.	Ісаюк Юрій Вікторович			
4.	Мельниченко Юрій Миколайович	✓		
5.	Заводська Лідія Ісаківна	✓		

ВСЬОГО ПРИСУТНІХ, ЯКІ ГОЛОСУЮТЬ: 3.

За: 3, проти: —, утримався: —.

Голова постійної комісії відсутній

Головний секретар 

Результати відкритого поіменного голосування

ЗАСІДАННЯ ПОСТІЙНОЇ КОМІСІЇ З ПИТАНЬ ЗЕМЕЛЬНИХ  
ВІДНОСИН, ПРИРОДОКОРИСТУВАННЯ, ПЛАНУВАННЯ  
ТЕРИТОРІЇ, БУДІВНИЦТВА, АРХІТЕКТУРИ, ОХОРОНИ ПАМ'ЯТОК,  
ІСТОРИЧНОГО СЕРЕДОВИЩА ТА БЛАГОУСТРОЮ


19.02.2025

( дата засідання)

Про надання дозволу на розробку технічних документацій із  
землеустрою щодо встановлення (відновлення) меж земельних ділянок в

натурі (на місцевості)

(назва проекту рішення)

№ п/п	Прізвище, ім'я по батькові	За	Проти	Утримався
1.	Поплавський Володимир Володимирович			
2.	Кальченко Наталія Василівна			
3.	Ісаюк Юрій Вікторович			
4.	Мельниченко Юрій Миколайович	✓		
5.	Заводська Лідія Ісаківна	✓		

ВСЬОГО ПРИСУТНІХ, ЯКІ ГОЛОСУЮТЬ: 3.

За: 3, проти: —, утримався: —.

Голова постійної комісії відсутній

Голова комісії




Результати відкритого поіменного голосування

ЗАСІДАННЯ ПОСТІЙНОЇ КОМІСІЇ З ПИТАНЬ ЗЕМЕЛЬНИХ  
ВІДНОСИН, ПРИРОДОКОРИСТУВАННЯ, ПЛАНУВАННЯ  
ТЕРИТОРІЇ, БУДІВНИЦТВА, АРХІТЕКТУРИ, ОХОРОНИ ПАМ'ЯТОК,  
ІСТОРИЧНОГО СЕРЕДОВИЩА ТА БЛАГОУСТРОЮ

19.02.2025

( дата засідання)


Про надання гр. Мартиненко Марії Станіславівні дозволу на розробку  
проєкту землеустрою щодо відведення земельної ділянки у користування  
на умовах оренди  
(назва проєкту рішення)

№ п/п	Прізвище, ім'я по батькові	За	Проти	Утримався
1.	Поплавський Володимир Володимирович			
2.	Кальченко Наталія Василівна			
3.	Ісаюк Юрій Вікторович			
4.	Мельниченко Юрій Миколайович	✓		
5.	Заводська Лідія Ісаківна	✓		

ВСЬОГО ПРИСУТНІХ, ЯКІ ГОЛОСУЮТЬ: 3.

За: 3, проти: —, утримався: —.

Голова постійної комісії відсутній

Головуючий 

Результати відкритого поіменного голосування


ЗАСІДАННЯ ПОСТІЙНОЇ КОМІСІЇ З ПИТАНЬ ЗЕМЕЛЬНИХ  
ВІДНОСИН, ПРИРОДОКОРИСТУВАННЯ, ПЛАНУВАННЯ  
ТЕРИТОРІЇ, БУДІВНИЦТВА, АРХІТЕКТУРИ, ОХОРОНИ ПАМ'ЯТОК,  
ІСТОРИЧНОГО СЕРЕДОВИЩА ТА БЛАГОУСТРОЮ

19.02.2025

( дата засідання)

Про надання дозволу гр. Черноморченко С.Л. на розробку технічної  
документації із землеустрою щодо інвентаризації земельної ділянки  
комунальної власності в селі Демидів

( назва проекту рішення)


№ п/п	Прізвище, ім'я по батькові	За	Проти	Утримався
1.	Поплавський Володимир Володимирович			
2.	Кальченко Наталія Василівна			
3.	Ісаюк Юрій Вікторович			
4.	Мельниченко Юрій Миколайович	✓		
5.	Заводська Лідія Ісаківна	✓		

ВСЬОГО ПРИСУТНІХ, ЯКІ ГОЛОСУЮТЬ: 3.

За: 3, проти: —, утримався: —.

Голова постійної комісії відсутній

Голова комісії



Результати відкритого поіменного голосування


ЗАСІДАННЯ ПОСТІЙНОЇ КОМІСІЇ З ПИТАНЬ ЗЕМЕЛЬНИХ  
ВІДНОСИН, ПРИРОДОКОРИСТУВАННЯ, ПЛАНУВАННЯ  
ТЕРИТОРІЇ, БУДІВНИЦТВА, АРХІТЕКТУРИ, ОХОРОНИ ПАМ'ЯТОК,  
ІСТОРИЧНОГО СЕРЕДОВИЩА ТА БЛАГОУСТРОЮ

19.02.2025

( дата засідання)

Про укладення тимчасових угод на користування земельними  
ділянками під розміщення тимчасових споруд

(назва проєкту рішення)

№ п/п	Прізвище, ім'я по батькові	За	Проти	Утримався
1.	Поплавський Володимир Володимирович			
2.	Кальченко Наталія Василівна			
3.	Ісаюк Юрій Вікторович			
4.	Мельниченко Юрій Миколайович	✓		
5.	Заводська Лідія Ісаківна	✓		

ВСЬОГО ПРИСУТНІХ, ЯКІ ГОЛОСУЮТЬ: 3.

За: 3, проти: —, утримався: —.

Голова постійної комісії відсутність

Головуючий 

Результати відкритого поіменного голосування


ЗАСІДАННЯ ПОСТІЙНОЇ КОМІСІЇ З ПИТАНЬ ЗЕМЕЛЬНИХ  
ВІДНОСИН, ПРИРОДОКОРИСТУВАННЯ, ПЛАНУВАННЯ  
ТЕРИТОРІЇ, БУДІВНИЦТВА, АРХІТЕКТУРИ, ОХОРОНИ ПАМ'ЯТОК,  
ІСТОРИЧНОГО СЕРЕДОВИЩА ТА БЛАГОУСТРОЮ

19.02.2025

( дата засідання)

Про затвердження ТОВ «Юкрейн Тауер Компані» проєктів землеустрою  
щодо відведення земельних ділянок та про передачу їх в оренду

(назва проєкту рішення)

№ п/п	Прізвище, ім'я по батькові	За	Проти	Утримався
1.	Поплавський Володимир Володимирович			
2.	Кальченко Наталія Василівна			
3.	Ісаюк Юрій Вікторович			
4.	Мельниченко Юрій Миколайович	✓		
5.	Заводська Лідія Ісаківна	✓		

ВСЬОГО ПРИСУТНІХ, ЯКІ ГОЛОСУЮТЬ: 3.  
За: 3, проти: —, утримався: —.

Голова постійної комісії відсутній

Головуючий 

Результати відкритого поіменного голосування


ЗАСІДАННЯ ПОСТІЙНОЇ КОМІСІЇ З ПИТАНЬ ЗЕМЕЛЬНИХ  
ВІДНОСИН, ПРИРОДОКОРИСТУВАННЯ, ПЛАНУВАННЯ  
ТЕРИТОРІЇ, БУДІВНИЦТВА, АРХІТЕКТУРИ, ОХОРОНИ ПАМ'ЯТОК,  
ІСТОРИЧНОГО СЕРЕДОВИЩА ТА БЛАГОУСТРОЮ

19.02.2025

( дата засідання)

Про розірвання договору оренди з Качуровським Вацлавом Петровичем

(назва проєкту рішення)


№ п/п	Прізвище, ім'я по батькові	За	Проти	Утримався
1.	Поплавський Володимир Володимирович			
2.	Кальченко Наталія Василівна			
3.	Ісаюк Юрій Вікторович			
4.	Мельниченко Юрій Миколайович	✓		
5.	Заводська Лідія Ісаківна	✓		

ВСЬОГО ПРИСУТНІХ, ЯКІ ГОЛОСУЮТЬ: 3.

За: 3, проти: —, утримався: —.

Голова постійної комісії

*Голова комісії*

Відсутній  


Результати відкритого поіменного голосування

ЗАСІДАННЯ ПОСТІЙНОЇ КОМІСІЇ З ПИТАНЬ ЗЕМЕЛЬНИХ  
ВІДНОСИН, ПРИРОДОКОРИСТУВАННЯ, ПЛАНУВАННЯ  
ТЕРИТОРІЇ, БУДІВНИЦТВА, АРХІТЕКТУРИ, ОХОРОНИ ПАМ'ЯТОК,  
ІСТОРИЧНОГО СЕРЕДОВИЩА ТА БЛАГОУСТРОЮ


19.02.2025

( дата засідання)

Про надання дозволу на проведення експертної грошової оцінки  
земельної ділянки, що перебуває у користуванні на умовах оренди у

Вінницької Лесі Анатоліївни

(назва проекту рішення)

№ п/п	Прізвище, ім'я по батькові	За	Проти	Утримався
1.	Поплавський Володимир Володимирович			
2.	Кальченко Василівна			
3.	Ісаюк Юрій Вікторович			
4.	Мельниченко Миколайович	✓		
5.	Заводська Ісаківна	✓		

ВСЬОГО ПРИСУТНІХ, ЯКІ ГОЛОСУЮТЬ: 3.

За: 3, проти: —, утримався: —.

Голова постійної комісії відсутній

Головуючий 


Результати відкритого поіменного голосування

ЗАСІДАННЯ ПОСТІЙНОЇ КОМІСІЇ З ПИТАНЬ ЗЕМЕЛЬНИХ  
ВІДНОСИН, ПРИРОДОКОРИСТУВАННЯ, ПЛАНУВАННЯ  
ТЕРИТОРІЇ, БУДІВНИЦТВА, АРХІТЕКТУРИ, ОХОРОНИ ПАМ'ЯТОК,  
ІСТОРИЧНОГО СЕРЕДОВИЩА ТА БЛАГОУСТРОЮ

19.02.2025

( дата засідання)

Про затвердження закладу професійної (професійно-технічної) освіти  
«Катюжанський професійний коледж» технічну документацію із  
землеустрою щодо інвентаризації земельних ділянок  
(назва проєкту рішення)

№ п/п	Прізвище, ім'я по батькові	За	Проти	Утримався
1.	Поплавський Володимир Володимирович			
2.	Кальченко Наталія Василівна			
3.	Ісаюк Юрій Вікторович			
4.	Мельниченко Юрій Миколайович	✓		
5.	Заводська Лідія Ісаківна	✓		

ВСЬОГО ПРИСУТНІХ, ЯКІ ГОЛОСУЮТЬ: 3.

За: 3, проти: —, утримався: —.

Голова постійної комісії відсутній

Головувачем 

Результати відкритого поіменного голосування

ЗАСІДАННЯ ПОСТІЙНОЇ КОМІСІЇ З ПИТАНЬ ЗЕМЕЛЬНИХ  
ВІДНОСИН, ПРИРОДОКОРИСТУВАННЯ, ПЛАНУВАННЯ  
ТЕРИТОРІЇ, БУДІВНИЦТВА, АРХІТЕКТУРИ, ОХОРОНИ ПАМ'ЯТОК,  
ІСТОРИЧНОГО СЕРЕДОВИЩА ТА БЛАГОУСТРОЮ


19.02.2025

( дата засідання)

Про відмову гр. Кулішу Олексію Олексійовичу у затвердженні технічної  
документації із землеустрою щодо встановлення (відновлення) меж  
земельної ділянки в натурі (на місцевості) та у передачі земельної

ділянки у приватну власність

(назва проєкту рішення)

№ п/п	Прізвище, ім'я по батькові	За	Проти	Утримався
1.	Поплавський Володимир Володимирович			
2.	Кальченко Наталія Василівна			
3.	Ісаюк Юрій Вікторович			
4.	Мельниченко Юрій Миколайович	✓		
5.	Заводська Лідія Ісаківна	✓		

ВСЬОГО ПРИСУТНІХ, ЯКІ ГОЛОСУЮТЬ: 3.

За: 3, проти: —, утримався: —.

Голова постійної комісії Відсутній

Голову комісії 

Результати відкритого поіменного голосування


ЗАСІДАННЯ ПОСТІЙНОЇ КОМІСІЇ З ПИТАНЬ ЗЕМЕЛЬНИХ  
ВІДНОСИН, ПРИРОДОКОРИСТУВАННЯ, ПЛАНУВАННЯ  
ТЕРИТОРІЇ, БУДІВНИЦТВА, АРХІТЕКТУРИ, ОХОРОНИ ПАМ'ЯТОК,  
ІСТОРИЧНОГО СЕРЕДОВИЩА ТА БЛАГОУСТРОЮ

19.02.2025

( дата засідання)

Про внесення змін до рішення Димерської селищної ради від 28 червня  
2024 року №1820-47-VIII «Про надання дозволу на розробку технічних  
документацій із землеустрою щодо встановлення (відновлення) меж  
земельних ділянок в натурі (на місцевості)»


(назва проекту рішення)

№ п/п	Прізвище, ім'я по батькові	За	Проти	Утримався
1.	Поплавський Володимир Володимирович			
2.	Кальченко Наталія Василівна			
3.	Ісаюк Юрій Вікторович			
4.	Мельниченко Юрій Миколайович	✓		
5.	Заводська Лідія Ісаківна	✓		

ВСЬОГО ПРИСУТНІХ, ЯКІ ГОЛОСУЮТЬ: 3.

За: 3, проти: —, утримався: —.

Голова постійної комісії відсутній

Головуючий 

Результати відкритого поіменного голосування


ЗАСІДАННЯ ПОСТІЙНОЇ КОМІСІЇ З ПИТАНЬ ЗЕМЕЛЬНИХ  
ВІДНОСИН, ПРИРОДОКОРИСТУВАННЯ, ПЛАНУВАННЯ  
ТЕРИТОРІЇ, БУДІВНИЦТВА, АРХІТЕКТУРИ, ОХОРОНИ ПАМ'ЯТОК,  
ІСТОРИЧНОГО СЕРЕДОВИЩА ТА БЛАГОУСТРОЮ

19.02.2025

( дата засідання)

Про відмову у наданні дозволу на розроблення детальних планів  
території

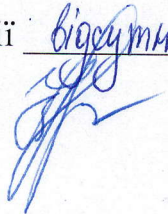
(назва проекту рішення)

№ п/п	Прізвище, ім'я по батькові	За	Проти	Утримався
1.	Поплавський Володимир Володимирович			
2.	Кальченко Наталія Василівна			
3.	Ісаюк Юрій Вікторович			
4.	Мельниченко Юрій Миколайович	✓		
5.	Заводська Лідія Ісаківна	✓		

ВСЬОГО ПРИСУТНІХ, ЯКІ ГОЛОСУЮТЬ: 3.

За: 3, проти: —, утримався: —.

Голова постійної комісії відсутній

Головуючий 

Результати відкритого поіменного голосування


ЗАСІДАННЯ ПОСТІЙНОЇ КОМІСІЇ З ПИТАНЬ ЗЕМЕЛЬНИХ  
ВІДНОСИН, ПРИРОДОКОРИСТУВАННЯ, ПЛАНУВАННЯ  
ТЕРИТОРІЇ, БУДІВНИЦТВА, АРХІТЕКТУРИ, ОХОРОНИ ПАМ'ЯТОК,  
ІСТОРИЧНОГО СЕРЕДОВИЩА ТА БЛАГОУСТРОЮ

19.02.2025

( дата засідання)

Про затвердження детального плану території

(назва проєкту рішення)

№ п/п	Прізвище, ім'я по батькові	За	Проти	Утримався
1.	Поплавський Володимир Володимирович			
2.	Кальченко Василівна			
3.	Ісаюк Юрій Вікторович			
4.	Мельниченко Миколайович	✓		
5.	Заводська Ісаківна	✓		

ВСЬОГО ПРИСУТНІХ, ЯКІ ГОЛОСУЮТЬ: 3.

За: 3, проти: —, утримався: —.

Голова постійної комісії відсутній

Головувачка 