

Протокол № 3

засідання постійної комісії з питань земельних відносин,
природокористування, планування території, будівництва, архітектури,
охорони пам'яток, історичного середовища та благоустрою

21.04.2026 року

селище Димер

ПРИСУТНІ ЧЛЕНИ КОМІСІЇ

Поплавський Володимир - голова комісії;
Шевченко Наталія – заступник голови комісії;
Ісаюк Юрій- секретар комісії.

ПРИСУТНІ

Володимир Підкурғанний – Димерський селищний голова.
Нагалюк Роман – начальник відділу земельних відносин, архітектури,
містобудування та комунальної власності Димерської селищної ради.
Ковшун Ярослав – головний спеціаліст відділу земельних відносин,
архітектури, містобудування та комунальної власності Димерської селищної
ради.

ПОРЯДОК ДЕННИЙ:

1. Про затвердження технічних документацій із землеустрою щодо встановлення (відновлення) меж земельних ділянок в натурі (на місцевості) та передачу земельних ділянок у власність громадянам.
2. Про затвердження закладу професійної (професійно-технічної) освіти «Катюжанський професійний коледж» технічних документацій із землеустрою та передачі земельних ділянок у постійне користування.
3. Про надання дозволу гр. Мельнику Олексію Григоровичу на розробку технічної документації із землеустрою (паї).
4. Про розробку детального плану території в селі Катюжанка.
5. Про розробку детального плану території за межами населених пунктів, поблизу селища Димер.
6. Про надання згоди на передачу земельної ділянки з комунальної власності у державну власність.
7. Про надання ТОВ «Майстер-Дах» дозволу на розробку технічної документації із землеустрою щодо встановлення (відновлення) меж земельної ділянки в натурі (на місцевості) в селищі Димер.
8. Про укладення тимчасових угод.
9. Про укладення договору платного строкового земельного сервітуту з гр. Дремлюгою Ф.Ф.
10. Про передачу земельної ділянки в оренду гр. Подгорній Надії Василівні в с. Вахівка.
11. Про схвалення завдання на розроблення Комплексного плану просторового розвитку території Димерської селищної територіальної громади.

РОЗГЛЯД ПИТАНЬ

1. СЛУХАЛИ: Про затвердження технічних документацій із землеустрою щодо встановлення (відновлення) меж земельних ділянок в натурі (на місцевості) та передачу земельних ділянок у власність громадянам.

ДОПОВІДАВ: Поплавський Володимир Володимирович, депутат, голова постійної депутатської комісії з питань земельних відносин, природокористування, планування території, будівництва, архітектури, охорони пам'яток, історичного середовища та благоустрою.

ГОЛОСУВАЛИ: “За” – 3, „проти” – 0, „утримались” – 0.

ВИРІШИЛИ: Рекомендувати сесії Димерської селищної ради:

1.1. Затвердити технічні документації із землеустрою щодо встановлення (відновлення) меж земельних ділянок в натурі (на місцевості) громадянам (згідно списку - додаток №1 до рішення) під об'єктами нерухомого майна (житловими та садовим будинками).

1.2 Передати безкоштовно у приватну власність земельні ділянки громадянам (згідно списку - додаток №1 до рішення) на території Димерської селищної територіальної громади.

1.3 Для будівництва і обслуговування житлового будинку, господарських будівель і споруд (присадибна ділянка) (02.01) (додаток №1 до рішення):

№ п/п	П. І. Б.	Площа, га	Місце розташування земельної ділянки	Кадастровий номер земельної ділянки
1	Тимошенко Валентина Романівна	0,1268	с-ще Димер, вул. Лісна, 16	322185530:11:254:0004
2	Коваль Олександр Сергійович	0,2142	с. Демидів, вул. Свято-Покровська, 76	3221882401:07:286:0176
3	Крикун Михайло Іванович	0,1500	с-ще Димер, вул. Зоряна, 2-а	3221855300:11:273:0505
4	Кулиняк Яніна Леонідівна 3/4 частки, Кулиняк Стефанія Михайлівна 1/4 частка	0,0890	с-ще Димер, вул. Лесі Українки, 15	3221855300:19:056:0014

2. СЛУХАЛИ: Про затвердження закладу професійної (професійно-технічної) освіти «Катюжанський професійний коледж» технічних документацій із землеустрою та передачі земельних ділянок у постійне користування.

ДОПОВІДАВ: Поплавський Володимир Володимирович, депутат, голова постійної депутатської комісії з питань земельних відносин, природокористування, планування території, будівництва, архітектури, охорони пам'яток, історичного середовища та благоустрою.

ГОЛОСУВАЛИ: “За” – 3, „проти” – 0, „утримались” – 0.

ВИРІШИЛИ: рекомендувати сесії Димерської селищної ради:

2.1. Затвердити закладу професійної (професійно-технічної) освіти «Катюжанський професійний коледж» (код ЄДРПОУ 02544603) розроблені ФОП Безкровною А.О. дві технічні документації із землеустрою щодо інвентаризації земель з кадастровими номерами 3221883200:12:168:0001 та 3221883200:12:169:0001.

2.2. Передати Закладу професійної (професійно-технічної) освіти «Катюжанський професійний коледж» у постійне користування земельну ділянку площею 13,0000 га, кадастровий номер 3221883200:12:168:0001 для дослідних і навчальних цілей (код КВЦПЗД – 01.09), що розташована на території Димерської селищної територіальної громади, за межами с. Гута - Катюжанська.

2.3. Передати Закладу професійної (професійно-технічної) освіти «Катюжанський професійний коледж» у постійне користування земельну ділянку площею 23,3719 га, кадастровий номер 3221883200:12:169:0001 для іншого лісгосподарського призначення (код КВЦПЗД – 09.02), що розташована на території Димерської селищної територіальної громади, за межами с. Гута - Катюжанська.

2.4. ЗП(ПТ)О «Катюжанський професійний коледж» зареєструвати право постійного користування земельними ділянками вказаними в п.2 та п. 3 даного рішення.

3. СЛУХАЛИ: Про надання гр. Мельнику Олексію Григоровичу дозволу на розробку технічної документації із землеустрою щодо встановлення (відновлення) меж земельної ділянки в натурі (на місцевості) на земельну частку (пай).

ДОПОВІДАВ: Поплавський Володимир Володимирович, депутат, голова постійної депутатської комісії з питань земельних відносин, природокористування, планування території, будівництва, архітектури, охорони пам'яток, історичного середовища та благоустрою.

ГОЛОСУВАЛИ: “За” – 3, „проти” – 0, „утримались” – 0.

ВИРІШИЛИ: Рекомендувати сесії Димерської селищної ради:

3.1. Надати дозвіл на розробку технічної документації із землеустрою щодо встановлення (відновлення) меж земельних ділянок в натурі (на місцевості) для ведення товарного сільськогосподарського виробництва на території Димерської селищної територіальної громади:

№ п/п	П.І.Б.	Землі колишнього СВК, КСП, ВАТ	Площа в умовних кадастрових гектарах	Цільове призначення земельних ділянок	Сертифікат (свідоцтво про спадщину) на право на земельну частку (ПАЙ)
1	Мельник Олексій Григорович	ВАТ «Козаровицьке»	2,80	для ведення особистого селянського господарства (01.03)	Сертифікат РН №338929 від 29.12.2000 року Свідоцтво про право на спадщину за заповітом від 26.04.2020 року №2-887

4. СЛУХАЛИ: Про розробку детального плану території в селі Катюжанка.

ДОПОВІДАВ: Поплавський Володимир Володимирович, депутат, голова постійної депутатської комісії.

ГОЛОСУВАЛИ: “За” – 3, „проти” – 0, „утримались” – 0.

ВИРІШИЛИ: Рекомендувати сесії Димерської селищної ради:

4.1. Розробити детальний план території земельної ділянки площею 0,1000 га, яка розташована по вулиці Біла, вулиці Київська в селі Катюжанка Вишгородського району Київської області для будівництва та обслуговування будівель торгівлі (за заявою гр. Панченка Ю. С.).

4.2. В межі розробки детального плану території визначеного в пункті 1 цього рішення включити земельні ділянки щодо яких вирішено розробити детальний план території (відповідно до пункту 2 рішення Димерської селищної ради від 12 лютого 2026 року №2500-79-VIII «Про розробку детальних планів території» та відповідно до рішення від 23 грудня 2025 року №2457-77-VIII «Про розробку детального плану території земельної ділянки в с. Катюжанка»).

4.3. Межі розробки містобудівної документації визначити відповідно до додатку 1 цього рішення (графічний матеріал).

4.4. Розроблення містобудівної документації здійснити за рахунок коштів землевласників (заявників), відповідно до статті 10 Закону України «Про регулювання містобудівної діяльності».

5. СЛУХАЛИ: Про розробку детального плану території за межами населених пунктів, поблизу селища Димер.

ДОПОВІДАВ: Поплавський Володимир Володимирович, депутат, голова постійної депутатської комісії.

ГОЛОСУВАЛИ: “За” – 3, „проти” – 0, „утримались” – 0.

ВИРІШИЛИ:

5.1. Розробити детальний план території земельних ділянок, які розташовані за межами населених пунктів Димерської селищної територіальної громади (поблизу селища Димер), кадастрові номери 3221855300:11:091:0115, 3221855300:11:091:0116, 3221855300:11:091:0117, 3221855300:11:091:0112, 3221855300:11:091:0111, 3221855300:11:091:0110, 3221855300:11:091:0103, 3221855300:11:091:0105, 3221855300:11:091:0104, 3221855300:11:091:0106, 3221855300:11:091:0107 для будівництва виробничо-складських будівель (за заявою ТОВ «АГРОІНВЕСТ 2015»).

5.2. Розроблення містобудівної документації здійснити за рахунок коштів землевласників (заявників), відповідно до статті 10 Закону України «Про регулювання містобудівної діяльності».

6. СЛУХАЛИ: Про надання згоди на передачу земельної ділянки з комунальної власності у державну власність.

ДОПОВІДАВ: Поплавський Володимир Володимирович, депутат, голова постійної депутатської комісії.

ГОЛОСУВАЛИ: “За” – 3, „проти” – 0, „утримались” – 0.

ВИРІШИЛИ: Рекомендувати сесії Димерської селищної ради:

6.1. Надати згоду на передачу з комунальної власності Димерської селищної ради до державної власності (в особі Вишгородської районної державної адміністрації Київської області) земельної ділянки площею 0,5579 га з кадастровим номером 3221855300:19:115:0001, для розміщення та постійної діяльності органів і підрозділів ДСНС - 03.14, яка розташована по вул. Володимирська, 42 в селищі Димер Вишгородського району Київської області.

6.2. Рекомендувати Вишгородській районній державній (військовій) адміністрації розглянути питання прийняття зазначеної земельної ділянки у державну власність та підписати акт приймання-передачі земельної ділянки.

6.3. Доручити селищному голові Володимиру Підкурганному підписати акт приймання-передачі земельної ділянки.

7. СЛУХАЛИ: Про надання ТОВ «Майстер-Дах» дозволу на розробку технічної документації із землеустрою щодо встановлення (відновлення) меж земельної ділянки в натурі (на місцевості) в селищі Димер.

ДОПОВІДАВ: Поплавський Володимир Володимирович, депутат, голова постійної депутатської комісії.

ГОЛОСУВАЛИ: “За” – 3, „проти” – 0, „утримались” – 0.

ВИРІШИЛИ: Рекомендувати сесії Димерської селищної ради:

7.1. Надати ТОВ «Майстер Дах» дозвіл на розробку технічної документації із землеустрою щодо встановлення (відновлення) меж земельної ділянки в натурі (на місцевості) по вулиці Гоголя, 26-Г, в селищі Димер Вишгородського району Київської області орієнтовною площею до 0,1650 га (під об'єктом нерухомого майна), з цільовим призначенням 11.02 - для розміщення та експлуатації основних, підсобних і допоміжних будівель та споруд підприємств переробної, машинобудівної та іншої промисловості з метою подальшого укладення договору оренди земельної ділянки.

8. СЛУХАЛИ: Про укладення тимчасових угод.

ДОПОВІДАВ: Поплавський Володимир Володимирович, депутат, голова постійної депутатської комісії з питань земельних відносин, природокористування, планування території, будівництва, архітектури, охорони пам'яток, історичного середовища та благоустрою.

ГОЛОСУВАЛИ: “За” – 3, „проти” – 0, „утримались” – 0.

ВИРІШИЛИ: Рекомендувати сесії Димерської селищної ради:

8.1. Укласти з Мельниченко Марією Василівною тимчасову угоду на користування земельною ділянкою площею 0,0075 га для обслуговування тимчасової споруди торгівельного призначення по вул. Київська, 55-Д в с. Демидів до завершення терміну дії паспорту прив’язки тимчасової споруди – 09.02.2030 року.

8.2. Укласти з Панковою Аліною Вікторівною тимчасову угоду на користування земельною ділянкою площею 0,0030 га для обслуговування тимчасової споруди торгівельного призначення по вул. Заводська, в с. Катюжанка до завершення терміну дії паспорту прив’язки тимчасової споруди – 31.10.2028 року.

8.3. Річну плату за користування земельними ділянками визначених у пунктах 1-2 цього рішення встановити у розмірі 12% від нормативної грошової оцінки.

8.4. Уповноважити Димерського селищного голову Підкурганного В.В. на укладення тимчасових угод на користування земельними ділянками визначеними в пунктах 1-2 цього рішення.

9. СЛУХАЛИ: Про укладення договору платного строкового земельного сервіту з гр. Дремлюгою Ф.Ф.

ДОПОВІДАВ: Поплавський Володимир Володимирович, депутат, голова постійної депутатської комісії.

ГОЛОСУВАЛИ: “За” – 3, „проти” – 0, „утримались” – 0.

ВИРІШИЛИ: Рекомендувати сесії Димерської селищної ради:

9.1. Затвердити розроблену ФОП Мельник О.В. технічну документацію із землеустрою щодо інвентаризації земель загального користування, які використовуються як внутрішньоквартальні проїзди, пішохідні зони в с. Глібівка з кадастровим номером 3221882200:19:159:0002.

9.2. Укласти з гр. Дремлюгою Федором Федоровичем договір платного строкового земельного сервіту (07.10 – інші земельні сервітути (для обслуговування прилеглої території, забезпечення проїзду)), земельної ділянки площею 0,3094 га, кадастровий номер 3221882200:19:159:0002, яка розташована: Київська область, Вишгородський район, с.Глібівка, цільове призначення земельні ділянки загального користування, які використовуються як внутрішньоквартальні проїзди, пішохідні зони (код КВЦПЗД – 02.12), терміном на 20 років.

9.3. Зареєструвати право комунальної власності на земельну ділянку за Димерською селищною радою.

9.4. Доручити Димерському селищному голові В.В. Підкурганному укласти договір платного строкового земельного сервіту земельної ділянки визначеної в пункті 1 цього рішення.

9.5. Встановити річну плату за користування земельною ділянкою у розмірі 8% від її нормативної грошової оцінки.

10. СЛУХАЛИ: Про передачу земельної ділянки в оренду гр. Подгорній Надії Василівні в с. Вахівка.

ДОПОВІДАВ: Поплавський Володимир Володимирович, депутат, голова постійної депутатської комісії.

ГОЛОСУВАЛИ: “За” – 3, „проти” – 0, „утримались” – 0.

ВИРІШИЛИ: Рекомендувати сесії Димерської селищної ради:

10.1. Зареєструвати за Димерською селищною радою право комунальної власності на земельну ділянку з кадастровим номером 3221881201:13:050:0710, площею 0,1000 га, для будівництва та обслуговування будівель торгівлі (03.07), яка розташована по вулиці Лісова, 57 в селі Вахівка Вишгородського району Київської області.

10.2. Передати гр. Подгорній Надії Василівні терміном на **10 років** земельну ділянку, визначену в пункті 1 цього рішення.

10.3. Встановити річну орендну плату за користування земельною ділянкою у розмірі **7 %** від її нормативної грошової оцінки.

10.4. Уповноважити Димерського селищного голову Підкурганного Володимира Володимировича на укладення із гр. Подгорною Н.В. договору оренди земельної ділянки.

10.5. Договір оренди укласти в місячний термін після прийняття цього рішення.

11. Про схвалення завдання на розроблення Комплексного плану просторового розвитку території Димерської селищної територіальної громади.

ДОПОВІДАВ: Поплавський Володимир Володимирович, депутат, голова постійної депутатської комісії.

ГОЛОСУВАЛИ: “За” – 3, „проти” – 0, „утримались” – 0.

ВИРІШИЛИ: Рекомендувати сесії Димерської селищної ради:

11.1. Прийняти рішення про схвалення завдання на розроблення Комплексного плану просторового розвитку території Димерської селищної територіальної громади.

ДОПОВІДАВ: Поплавський Володимир Володимирович.

Порядок денний засідання комісії вичерпаний, засідання закрито.

Голова комісії

Володимир ПОПЛАВСЬКИЙ

РЕЗУЛЬТАТИ ВІДКРИТОГО ПОІМЕННОГО ГОЛОСУВАННЯ

Засідання постійної комісії з питань земельних відносин,
природокористування, планування території, будівництва, архітектури,
охорони пам'яток, історичного середовища та благоустрою

21 квітня 2026 року


Про затвердження технічних документацій із землеустрою щодо
встановлення (відновлення) меж земельних ділянок в натурі (на
місцевості) та передачу земельних ділянок у власність громадянам.
(назва проекту рішення)

№ п/п	Прізвище, ім'я по батькові	За	Проти	Утримався
1.	Поплавський Володимир Володимирович	✓		
2.	Шевченко Наталія Василівна	✓		
3.	Ісаюк Юрій Вікторович	✓		
4.	Мельниченко Юрій Миколайович			
5.	Заводська Лідія Ісаківна			

ВСЬОГО ПРИСУТНІХ, ЯКІ ГОЛОСУЮТЬ: 3.

За: 3, проти: 0, утримався: 0.

Голова постійної комісії



РЕЗУЛЬТАТИ ВІДКРИТОГО ПОІМЕННОГО ГОЛОСУВАННЯ

Засідання постійної комісії з питань земельних відносин,
природокористування, планування території, будівництва, архітектури,
охорони пам'яток, історичного середовища та благоустрою

21 квітня 2026 року

Про затвердження закладу професійної (професійно-технічної) освіти
«Катюжанський професійний коледж» технічної документації із
землеустрою та передачі земельних ділянок у постійне користування
(назва проекту рішення)

№ п/п	Прізвище, ім'я по батькові	За	Проти	Утримався
1.	Поплавський Володимир Володимирович	✓		
2.	Шевченко Наталія Василівна	✓		
3.	Ісаюк Юрій Вікторович	✓		
4.	Мельниченко Юрій Миколайович			
5.	Заводська Лідія Ісаківна			

ВСЬОГО ПРИСУТНІХ, ЯКІ ГОЛОСУЮТЬ: 3.

За: 3, проти: 0, утримався: 0.

Голова постійної комісії



РЕЗУЛЬТАТИ ВІДКРИТОГО ПОІМЕННОГО ГОЛОСУВАННЯ

Засідання постійної комісії з питань земельних відносин,
природокористування, планування території, будівництва, архітектури,
охорони пам'яток, історичного середовища та благоустрою

21 квітня 2026 року

Про надання дозволу гр. Мельнику Олексію Григоровичу на розробку
технічної документації із землеустрою (паї)
(назва проекту рішення)

№ п/п	Прізвище, ім'я по батькові	За	Проти	Утримався
1.	Поплавський Володимир Володимирович	✓		
2.	Шевченко Наталія Василівна	✓		
3.	Ісаюк Юрій Вікторович	✓		
4.	Мельниченко Юрій Миколайович			
5.	Заводська Лідія Ісаківна			

ВСЬОГО ПРИСУТНІХ, ЯКІ ГОЛОСУЮТЬ: 3.
За: 3, проти: 0, утримався: 0.

Голова постійної комісії

РЕЗУЛЬТАТИ ВІДКРИТОГО ПОІМЕННОГО ГОЛОСУВАННЯ

Засідання постійної комісії з питань земельних відносин,
природокористування, планування території, будівництва, архітектури,
охорони пам'яток, історичного середовища та благоустрою

21 квітня 2026 року


Про розробку детального плану території в селі Катюжанка
(назва проекту рішення)

№ п/п	Прізвище, ім'я по батькові	За	Проти	Утримався
1.	Поплавський Володимир Володимирович	✓		
2.	Шевченко Наталія Василівна	✓		
3.	Ісаюк Юрій Вікторович	✓		
4.	Мельниченко Юрій Миколайович			
5.	Заводська Лідія Ісаківна			

ВСЬОГО ПРИСУТНІХ, ЯКІ ГОЛОСУЮТЬ: 3.

За: 3, проти: 0, утримався: 0.

Голова постійної комісії



РЕЗУЛЬТАТИ ВІДКРИТОГО ПОІМЕННОГО ГОЛОСУВАННЯ

Засідання постійної комісії з питань земельних відносин,
природокористування, планування території, будівництва, архітектури,
охорони пам'яток, історичного середовища та благоустрою

21 квітня 2026 року


Про розробку детального плану території за межами населених пунктів,
поблизу селища Димер
(назва проекту рішення)

№ п/п	Прізвище, ім'я по батькові	За	Проти	Утримався
1.	Поплавський Володимир Володимирович	✓		
2.	Шевченко Наталія Василівна	✓		
3.	Ісаюк Юрій Вікторович	✓		
4.	Мельниченко Юрій Миколайович			
5.	Заводська Лідія Ісаківна			

ВСЬОГО ПРИСУТНІХ, ЯКІ ГОЛОСУЮТЬ: 3.

За: 3, проти: 0, утримався: 0.

Голова постійної комісії



РЕЗУЛЬТАТИ ВІДКРИТОГО ПОІМЕННОГО ГОЛОСУВАННЯ

Засідання постійної комісії з питань земельних відносин,
природокористування, планування території, будівництва, архітектури,
охорони пам'яток, історичного середовища та благоустрою

21 квітня 2026 року


Про надання згоди на передачу земельної ділянки з комунальної
власності у державну власність
(назва проекту рішення)

№ п/п	Прізвище, ім'я по батькові	За	Проти	Утримався
1.	Поплавський Володимир Володимирович	✓		
2.	Шевченко Наталія Василівна	✓		
3.	Ісаюк Юрій Вікторович	✓		
4.	Мельниченко Юрій Миколайович			
5.	Заводська Лідія Ісаківна			

ВСЬОГО ПРИСУТНІХ, ЯКІ ГОЛОСУЮТЬ: 3.

За: 3, проти: 0, утримався: 0.

Голова постійної комісії



РЕЗУЛЬТАТИ ВІДКРИТОГО ПОІМЕННОГО ГОЛОСУВАННЯ

Засідання постійної комісії з питань земельних відносин,
природокористування, планування території, будівництва, архітектури,
охорони пам'яток, історичного середовища та благоустрою

21 квітня 2026 року


Про надання ТОВ «Майстер-Дах» дозволу на розробку технічної
документації із землеустрою щодо встановлення (відновлення) меж
земельної ділянки в натурі (на місцевості) по вул. Гоголя, 26-Г, в селищі
Димер
(назва проекту рішення)

№ п/п	Прізвище, ім'я по батькові	За	Проти	Утримався
1.	Поплавський Володимир Володимирович	✓		
2.	Шевченко Наталія Василівна	✓		
3.	Ісаюк Юрій Вікторович	✓		
4.	Мельниченко Юрій Миколайович			
5.	Заводська Лідія Ісаківна			

ВСЬОГО ПРИСУТНІХ, ЯКІ ГОЛОСУЮТЬ: 3.

За: 3, проти: 0, утримався: 0.

Голова постійної комісії



РЕЗУЛЬТАТИ ВІДКРИТОГО ПОІМЕННОГО ГОЛОСУВАННЯ

Засідання постійної комісії з питань земельних відносин,
природокористування, планування території, будівництва, архітектури,
охорони пам'яток, історичного середовища та благоустрою

21 квітня 2026 року


Про укладення тимчасових угод
(назва проєкту рішення)

№ п/п	Прізвище, ім'я по батькові	За	Проти	Утримався
1.	Поплавський Володимир Володимирович	✓		
2.	Шевченко Наталія Василівна	✓		
3.	Ісаюк Юрій Вікторович	✓		
4.	Мельниченко Юрій Миколайович			
5.	Заводська Лідія Ісаківна			

ВСЬОГО ПРИСУТНІХ, ЯКІ ГОЛОСУЮТЬ: 3.

За: 3, проти: 0, утримався: 0.

Голова постійної комісії



РЕЗУЛЬТАТИ ВІДКРИТОГО ПОІМЕННОГО ГОЛОСУВАННЯ

Засідання постійної комісії з питань земельних відносин,
природокористування, планування території, будівництва, архітектури,
охорони пам'яток, історичного середовища та благоустрою

21 квітня 2026 року

Про укладення договору платного строкового земельного сервіту з гр.
Дремлюгою Ф.Ф.
(назва проекту рішення)

№ п/п	Прізвище, ім'я по батькові	За	Проти	Утримався
1.	Поплавський Володимир Володимирович	✓		
2.	Шевченко Наталія Василівна	✓		
3.	Ісаюк Юрій Вікторович	✓		
4.	Мельниченко Юрій Миколайович			
5.	Заводська Лідія Ісаківна			

ВСЬОГО ПРИСУТНІХ, ЯКІ ГОЛОСУЮТЬ: 3.

За: 3, проти: 0, утримався: 0.

Голова постійної комісії

РЕЗУЛЬТАТИ ВІДКРИТОГО ПОІМЕННОГО ГОЛОСУВАННЯ

Засідання постійної комісії з питань земельних відносин,
природокористування, планування території, будівництва, архітектури,
охорони пам'яток, історичного середовища та благоустрою

21 квітня 2026 року


Про передачу земельної ділянки в оренду гр. Подгорній Надії Василівні в
~~с. Катюжанка~~ *с. Васівка*
(назва проекту рішення)

№ п/п	Прізвище, ім'я по батькові	За	Проти	Утримався
1.	Поплавський Володимир Володимирович	✓		
2.	Шевченко Наталія Василівна	✓		
3.	Ісаюк Юрій Вікторович	✓		
4.	Мельниченко Юрій Миколайович			
5.	Заводська Лідія Ісаківна			

ВСЬОГО ПРИСУТНІХ, ЯКІ ГОЛОСУЮТЬ: 3.

За: 3, проти: 0, утримався: 0.

Голова постійної комісії



РЕЗУЛЬТАТИ ВІДКРИТОГО ПОІМЕННОГО ГОЛОСУВАННЯ

Засідання постійної комісії з питань земельних відносин,
природокористування, планування території, будівництва, архітектури,
охорони пам'яток, історичного середовища та благоустрою

21 квітня 2026 року

Про схвалення завдання на розроблення Комплексного плану
просторового розвитку території Димерської селищної територіальної
громади
(назва проекту рішення)

№ п/п	Прізвище, ім'я по батькові	За	Проти	Утримався
1.	Поплавський Володимир Володимирович	✓		
2.	Шевченко Наталія Василівна	✓		
3.	Ісаюк Юрій Вікторович	✓		
4.	Мельниченко Юрій Миколайович			
5.	Заводська Лідія Ісаківна			

ВСЬОГО ПРИСУТНІХ, ЯКІ ГОЛОСУЮТЬ: 3.
За: 3, проти: 0, утримався: 0.

Голова постійної комісії

