

Протокол № 7

Засідання постійної комісії з питань земельних відносин, природокористування, планування території, будівництва, архітектури, охорони пам'яток, історичного середовища та благоустрою

20.06.2025 року

селище Димер

ПРИСУТНІ ЧЛЕНИ КОМІСІЇ

Поплавський Володимир - голова комісії;
Мельниченко Юрій – член комісії;
Заводська Лідія- член комісії.

ПРИСУТНІ

Нагалюк Роман – начальник відділу земельних відносин, архітектури, містобудування та комунальної власності Димерської селищної ради.
Ковшун Ярослав – головний спеціаліст відділу земельних відносин, архітектури, містобудування та комунальної власності Димерської селищної ради.

ПОРЯДОК ДЕННИЙ:

1. Про затвердження технічних документацій із землеустрою щодо встановлення (відновлення) меж земельних ділянок в натурі (на місцевості) та передачу земельних ділянок у власність громадянам.
2. Про надання гр. Дубинці Олені Анатоліївні дозволу на розробку проєкту землеустрою щодо відведення земельної ділянки в оренду для городництва.
3. Про затвердження гр. Микитчику Василю Петровичу технічної документації із землеустрою щодо встановлення (відновлення) меж земельної ділянки в натурі (на місцевості).
4. Про укладення тимчасових угод на користування земельними ділянками під розміщення тимчасових споруд.
5. Про надання дозволу гр. Філону Анатолію Петровичу на розробку технічної документації із землеустрою щодо встановлення (відновлення) меж земельної ділянки в натурі (на місцевості) на земельну частку (пай).
6. Про відмову гр. Демиденко Галині Михайлівні у наданні дозволу на розробку проєктів землеустрою щодо відведення земельних ділянок.
7. Про відмову гр. Підтиннику Сергію Миколайовичу у наданні дозволу на розробку проєкту землеустрою щодо відведення земельної ділянки у власність.
8. Про передачу ЗП(ПТ)О «Катюжанський професійний коледж» земельних ділянок в постійне користування.
9. Про передачу ТОВ «ДЕМ РЕЗЕРВ» в користування на умовах оренди земельних ділянок.

10. Про передачу споживчому товариству «Вишгородське районне споживче товариство» земельних ділянок в оренду в с. Катюжанка.

11. Про внесення змін до договору оренди земельної ділянки в селищі Димер, укладеного з ТОВ «АТМ»

12. Про надання дозволу ТОВ «Фармінг.Ком» на виготовлення технічної документації із землеустрою щодо інвентаризації земель (невитребуваних земельних часток (паїв)).

РОЗГЛЯД ПИТАНЬ

1. **СЛУХАЛИ:** Про затвердження технічних документацій із землеустрою щодо встановлення (відновлення) меж земельних ділянок в натурі (на місцевості) та передачу земельних ділянок у власність громадянам.

ДОПОВІДАВ: Поплавський Володимир Володимирович, депутат, голова постійної депутатської комісії з питань земельних відносин, природокористування, планування території, будівництва, архітектури, охорони пам'яток, історичного середовища та благоустрою.

ГОЛОСУВАЛИ: “За” – 3, „проти” – 0, „утримались” – 0.

ВИРІШИЛИ: Рекомендувати сесії Димерської селищної ради:

Затвердити технічні документації із землеустрою щодо встановлення (відновлення) меж земельних ділянок в натурі (на місцевості) громадянам (згідно списку - додаток №1) під об'єктами нерухомого майна -житловими будинками.

Передати безкоштовно у приватну власність земельні ділянки громадянам (згідно списку - додаток №1) на території Димерської селищної територіальної громади.

Для будівництва і обслуговування житлового будинку, господарських будівель і споруд (присадибна ділянка) (02.01) (додаток №1 до рішення)

| № п/п | П. І. Б. | Площа, га | Місце розташування земельної ділянки | Кадастровий номер земельної ділянки |
|-------|---|-----------|---------------------------------------|-------------------------------------|
| 1 | Кушніренко Оксана Павлівна | 0,2388 | с. Катюжанка, вул. Заводська, 1А | 3221883201:08:149:0834 |
| 2 | Кухаренко Микола Васильович | 0,0985 | с. Ясногородка, вул. Крикуненка, 33 | 3221889001:21:053:0001 |
| 3 | Пехенькін Василь Миколайович | 0,2220 | с. Катюжанка, вул. Вишнева, 2 | 3221883201:08:128:0005 |
| 4 | Тимошенко Андрій Васильович | 0,1498 | с. Козаровичі, вул. Лесі Українки, 82 | 3221883601:20:059:0205 |
| 5 | Марченко Інна Володимирівна (2/5 частки), Тимошенко Антоніна Володимирівна (2/5 частки), Литвин Сергій Володимирович (1/5 частки) | 0,2500 | с. Глібівка вул. Лесі Українки, 51 | 3221882201:19:218:0210 |

| | | | | |
|----|--|--------|--------------------------------------|------------------------|
| 6 | Іщук Галина Леонідівна | 0,1199 | с-ще Димер, вул. Райдужна, 12 | 3221855300:07:266:0004 |
| 7 | Городня Людмила Володимирівна | 0,1054 | с. Сухолуччя, вул. Вербна, 4 | 3221888301:16:130:0720 |
| 8 | Давиденко Олександр Михайлович | 0,1500 | с-ще Димер, вул. Глибочицька, 86 | 3221855300:19:025:0006 |
| 9 | Маляренко Сергій Якович | 0,1418 | с-ще Димер, вул. Володимирська, 4 | 3221855300:19:085:0001 |
| 10 | Жадан Олена Михайлівна (31/50 частки), Лемякіна Марія Михайлівна (19/50 частки) | 0,1500 | с-ще Димер, вул. Глибочицька, 65 | 3221855300:19:024:0006 |

2. СЛУХАЛИ: Про надання гр. Дубинці Олені Анатоліївні дозволу на розробку проекту землеустрою щодо відведення земельної ділянки в оренду для городництва.

ДОПОВІДАВ: Поплавський Володимир Володимирович, депутат, голова постійної депутатської комісії з питань земельних відносин, природокористування, планування території, будівництва, архітектури, охорони пам'яток, історичного середовища та благоустрою.

ГОЛОСУВАЛИ: "За" – 3, „проти” – 0, „утримались” – 0.

ВИРІШИЛИ: Рекомендувати сесії Димерської селищної ради:

Надати дозвіл гр. Дубинці Олені Анатоліївні на розробку проекту землеустрою щодо відведення земельної ділянки в користування на умовах оренди орієнтовною площею 0,1000 га, яка розташована в селищі Димер, вул. Михайла Грушевського для городництва (код КВЦПЗД - 01.07).

Гр. Дубинці Олені Анатоліївні під час проведення кадастрової зйомки здійснити погодження меж земельних ділянок.

Гр. Дубинці Олені Анатоліївні розроблений та погоджений у відповідності до чинного законодавства проект землеустрою, після державної реєстрації земельної ділянки, подати на затвердження до Димерської селищної ради.

3. СЛУХАЛИ: Про затвердження гр. Микитчику Василю Петровичу технічної документації із землеустрою щодо встановлення (відновлення) меж земельної ділянки в натурі (на місцевості).

ДОПОВІДАВ: Поплавський Володимир Володимирович, депутат, голова постійної депутатської комісії з питань земельних відносин, природокористування, планування території, будівництва, архітектури, охорони пам'яток, історичного середовища та благоустрою.

ГОЛОСУВАЛИ: "За" – 3, „проти” – 0, „утримались” – 0.

ВИРІШИЛИ: Рекомендувати сесії Димерської селищної ради:

Затвердити гр. Микитчику Василю Петровичу розроблену ТОВ «ГеоФекторі» технічну документацію із землеустрою щодо встановлення

(відновлення) меж земельної ділянки в натурі (на місцевості) для ведення особистого селянського господарства (код згідно КВЦПЗД – 01.03) в с.Гута-Катюжанська, вул. Київська, 21, Вишгородського району Київської області, площею 0,0600 га, з кадастровим номером 3221883203:12:023:0001.

4. СЛУХАЛИ: Про укладення тимчасових угод на користування земельними ділянками під розміщення тимчасових споруд.

ДОПОВІДАВ: Поплавський Володимир Володимирович, депутат, голова постійної депутатської комісії з питань земельних відносин, природокористування, планування території, будівництва, архітектури, охорони пам'яток, історичного середовища та благоустрою.

ГОЛОСУВАЛИ: “За” – 3, „проти” – 0, „утримались” – 0.

ВИРІШИЛИ: Рекомендувати сесії Димерської селищної ради:

Укласти з **гр. Панковим Сергієм Володимировичем** тимчасову угоду на користування земельною ділянкою площею 0,0130 га по вул. Заводська (поблизу будинку №18), в селі Катюжанка, цільове призначення: 03.07 - для будівництва та обслуговування будівель торгівлі, терміном до закінчення дії паспорту прив'язки тимчасової споруди торговельного призначення для провадження підприємницької діяльності, а саме до 27.05.2028 року (кінець дії паспорта прив'язки тимчасової споруди). Повідомити П'єрнівську сільську раду про прийняття цього рішення.

Укласти з **гр. Костюченко Ярославою Василівною** тимчасову угоду на користування земельною ділянкою площею 0,0057 га по вул. Яблунева б/н в селищі Димер, Вишгородського району Київської області, цільове призначення: 03.07 - для будівництва та обслуговування будівель торгівлі, терміном до закінчення дії паспорта прив'язки тимчасової споруди торговельного призначення для провадження підприємницької діяльності, а саме до 27.01.2028 року (кінець дії паспорта прив'язки тимчасової споруди).

Укласти з **гр. Баландіною Лідією Григорівною** тимчасову угоду на користування земельною ділянкою площею 0,0100 га по вул. Київська б/н в селі Демидів, Вишгородського району Київської області, цільове призначення: 03.07 - для будівництва та обслуговування будівель торгівлі, терміном до закінчення дії паспорта прив'язки тимчасової споруди торговельного призначення для провадження підприємницької діяльності, а саме до 27.01.2028 року (кінець дії паспорта прив'язки тимчасової споруди).

Річну плату за користування земельними ділянками зазначеними у пунктах 1, 2, 3 цього рішення встановити у розмірі 12% від нормативної грошової оцінки.

Уповноважити Димерського селищного голову Підкурманного Володимира Володимировича на укладення тимчасових угод на користування земельними ділянками.

5. СЛУХАЛИ: Про надання дозволу **гр. Філону Анатолію Петровичу** на розробку технічної документації із землеустрою щодо встановлення

(відновлення) меж земельної ділянки в натурі (на місцевості) на земельну частку (пай).

ДОПОВІДАВ: Поплавський Володимир Володимирович, депутат, голова постійної депутатської комісії з питань земельних відносин, природокористування, планування території, будівництва, архітектури, охорони пам'яток, історичного середовища та благоустрою.

ГОЛОСУВАЛИ: “За” – 3, „проти” – 0, „утримались” – 0.

ВИРІШИЛИ: Рекомендувати сесії Димерської селищної ради:

Надати дозвіл **гр. Філону Анатолію Петровичу** на розробку технічної документації із землеустрою щодо встановлення (відновлення) меж земельної ділянки в натурі (на місцевості) для ведення особистого селянського господарства площею 1,82 умовних кадастрових гектарів, (на підставі свідоцтва про право на спадщину за заповітом від 13.11.2013 року №1-568, виданого державним нотаріусом Кравченко О.О., свідоцтва про право на спадщину за заповітом від 12.09.2006 року №2-2773, виданого державним нотаріусом Фоя Л.А, сертифікату на право земельну частку (пай) серія РН №343575 від 14.12.2000 року) із земель колишнього СВК «Любимівка» на території Димерської селищної територіальної громади.

6. СЛУХАЛИ: Про відмову **гр. Демиденко Галині Михайлівні** у наданні дозволу на розробку проєктів землеустрою щодо відведення земельних ділянок.

ДОПОВІДАВ: Поплавський Володимир Володимирович, депутат, голова постійної депутатської комісії з питань земельних відносин, природокористування, планування території, будівництва, архітектури, охорони пам'яток, історичного середовища та благоустрою.

ГОЛОСУВАЛИ: “За” – 3, „проти” – 0, „утримались” – 0.

ВИРІШИЛИ: Рекомендувати сесії Димерської селищної ради:

Відмовити **гр. Демиденко Галині Михайлівні** у наданні дозволу на розробку проєкту землеустрою щодо відведення земельної ділянки в користування на умовах оренди орієнтовною площею 0,10 га, з цільовим призначенням для городництва (код згідно КВЦПЗД – 01.07) у зв'язку з відсутністю графічних матеріалів.

Відмовити **гр. Демиденко Галині Михайлівні** у наданні дозволу на розробку проєкту землеустрою щодо відведення земельної ділянки для ведення особистого селянського господарства (код згідно КВЦПЗД – 01.03) у приватну власність орієнтовною площею 0,10 га, яка розташована в селищі Димер, вул. Покровська, 2 у відповідності до п. 5 ч. 27 Розділу Х «Перехідні положення» Земельного кодексу України.

Довести до відома заявниці, що дана відмова не позбавляє заявницю права на звернення до Димерської селищної ради з клопотанням сформованим відповідно до чинного законодавства про надання дозволу на розробку

проекту землеустрою щодо відведення земельної ділянки у приватну власність.

7. СЛУХАЛИ: Про відмову гр. Підтиннику Сергію Миколайовичу у наданні дозволу на розробку проекту землеустрою щодо відведення земельної ділянки у власність.

ДОПОВІДАВ: Поплавський Володимир Володимирович, депутат, голова постійної депутатської комісії з питань земельних відносин, природокористування, планування території, будівництва, архітектури, охорони пам'яток, історичного середовища та благоустрою.

ГОЛОСУВАЛИ: “За” – 3, „проти” – 0, „утримались” – 0.

ВИРІШИЛИ: Рекомендувати сесії Димерської селищної ради:

Відмовити гр. Підтиннику Сергію Миколайовичу у наданні дозволу на розробку проекту землеустрою щодо відведення земельної ділянки у приватну власність для будівництва і обслуговування житлового будинку, господарських будівель і споруд (присадибна ділянка) (код згідно КВЦПЗД – 02.01) у відповідності до п. 5 ч. 27 Розділу Х «Перехідні положення» Земельного кодексу України.

Довести до відома заявнику, що дана відмова не позбавляє заявницю права на звернення до Димерської селищної ради з клопотанням сформованим відповідно до чинного законодавства про надання дозволу на розробку проекту землеустрою щодо відведення земельної ділянки у приватну власність.

8. СЛУХАЛИ: Про передачу ЗП(ПТ)О «Катюжанський професійний коледж» земельних ділянок в постійне користування.

ДОПОВІДАВ: Поплавський Володимир Володимирович, депутат, голова постійної депутатської комісії з питань земельних відносин, природокористування, планування території, будівництва, архітектури, охорони пам'яток, історичного середовища та благоустрою.

ГОЛОСУВАЛИ: “За” – 3, „проти” – 0, „утримались” – 0.

ВИРІШИЛИ: Рекомендувати сесії Димерської селищної ради:

Передати ЗП(ПТ)О «Катюжанський професійний коледж» (код ЄДРПОУ - 02544603) в постійне користування для пропаганди передового досвіду ведення сільського господарства (код згідно КВЦПЗД – 01.10) чотири земельні ділянки, а саме:

- земельна ділянка площею 40,8388 га, к. н. 3221883200:12:168:6001;
- земельна ділянка площею 128,7642 га, к. н. 3221883200:12:215:6013;
- земельна ділянка площею 19,1490 га, к. н. 3221883200:12:166:6010;
- земельна ділянка площею 15,6881 га, к. н. 322188200:12:166:6011.

9. СЛУХАЛИ: Про передачу ТОВ «ДЕМ РЕЗЕРВ» в користування на умовах оренди земельних ділянок.

ДОПОВІДАВ: Поплавський Володимир Володимирович, депутат, голова постійної депутатської комісії з питань земельних відносин, природокористування, планування території, будівництва, архітектури, охорони пам'яток, історичного середовища та благоустрою.

ГОЛОСУВАЛИ: “За” – 3, „проти” – 0, „утримались” – 0.

ВИРІШИЛИ: Рекомендувати сесії Димерської селищної ради:

Передати **ТОВ «ДЕМ РЕЗЕРВ»** (код ЄДРПОУ - 43553704) в оренду **терміном на 3 (три) роки** чотири земельні ділянки для розміщення та експлуатації основних, підсобних і допоміжних будівель та споруд підприємств переробної, машинобудівної та іншої промисловості (код КВЦПЗД – 11.02) загальною площею 3,3660 га в селі Демидів а саме:

- земельна ділянка з кадастровим номером 3221882401:05:223:0001, площею 1,1718 га, в с. Демидів, по вул. Річна, 102;
- земельна ділянка з кадастровим номером 3221882401:05:225:0001, площею 0,5093 га в с. Демидів, по вул. Річна, 102-А;
- земельна ділянка з кадастровим номером 3221882401:05:223:0002, площею 0,5607 га в с. Демидів, по вул. Річна, 102-Б;
- земельна ділянка з кадастровим номером 3221882401:05:223:0003, площею 1,1242 га в с. Демидів, по вул. Річна, 102-В.

Встановити ставку річної орендної плати за земельні ділянки у розмірі 10 % від нормативної грошової оцінки.

Уповноважити Димерського селищного голову Підкурманного В.В. на укладення із ТОВ «ДЕМ РЕЗЕРВ» договорів оренди земельних ділянок.

10. СЛУХАЛИ: Про передачу споживчому товариству «Вишгородське районне споживче товариство» земельних ділянок в оренду в с. Катюжанка.

ДОПОВІДАВ: Поплавський Володимир Володимирович, депутат, голова постійної депутатської комісії з питань земельних відносин, природокористування, планування території, будівництва, архітектури, охорони пам'яток, історичного середовища та благоустрою.

ГОЛОСУВАЛИ: “За” – 3, „проти” – 0, „утримались” – 0.

ВИРІШИЛИ: Рекомендувати сесії Димерської селищної ради:

Передати споживчому товариству «Вишгородське районне споживче товариство» (код ЄДРПОУ – 01755309) в оренду **терміном на 10 років 6 (шість) земельних ділянок** загальною площею 0,3224 га для будівництва та обслуговування будівель торгівлі (код КВЦПЗД – 03.07) на території Димерської селищної територіальної громади, в с. Катюжанка Вишгородського району Київської області, а саме:

- земельна ділянка з кадастровим номером 3221883201:08:147:0158, площею 0,0523 га в с. Катюжанка, по вул. Київська, 47;
- земельна ділянка з кадастровим номером 3221883201:08:147:0157, площею 0,0106 га в с. Катюжанка, по вул. Київська, 49;

- земельна ділянка з кадастровим номером 3221883201:10:166:0157, площею 0,0409 га в с. Катюжанка, по вул. Київська, 51;
- земельна ділянка з кадастровим номером 3221883201:08:147:0159, площею 0,0565 га, в с. Катюжанка, по вул. Волошкава, 68;
- земельна ділянка з кадастровим номером 3221883201:08:144:0154, площею 0,1351 га в с. Катюжанка, по вул. Біла, 29;
- земельна ділянка з кадастровим номером 3221883201:08:125:0156, площею 0,0270 га в с. Катюжанка, по вул. Заводська, 24.

Встановити ставку річної орендної плати за земельні ділянки у розмірі 8 % від нормативної грошової оцінки земельної ділянки.

Уповноважити Димерського селищного голову Підкурганного Володимира Володимировича на укладення зі споживчим товариством «Вишгородське районне споживче товариство» договорів оренди земельних ділянок.

11. СЛУХАЛИ: Про внесення змін до договору оренди земельної ділянки в селищі Димер, укладеного з ТОВ «АТМ»

ДОПОВІДАВ: Поплавський Володимир Володимирович, депутат, голова постійної депутатської комісії з питань земельних відносин, природокористування, планування території, будівництва, архітектури, охорони пам'яток, історичного середовища та благоустрою.

ГОЛОСУВАЛИ: “За” – 3, „проти” – 0, „утримались” – 0.

ВИРІШИЛИ: Рекомендувати сесії Димерської селищної ради:

Внести зміни до Договору на право тимчасового користування землею (в тому числі на умовах оренди) від 25.02.1998 року, укладеного між Димерською селищною радою та ТОВ «АТМ» щодо земельної ділянки площею 0,5675 га, (кадастровий номер 3221855300:07:322:0903) за цільовим призначенням 12.11 для розміщення та експлуатації об'єктів дорожнього сервісу, яка знаходиться в селищі Димер, по вул. Соборна, шляхом укладання договору про внесення змін до основного договору, виклавши договір в новій редакції.

Встановити ставку річної орендної плати за земельну ділянку у розмірі 10% від нормативної грошової оцінки земельної ділянки.

Уповноважити Димерського селищного голову Підкурганного Володимира Володимировича на укладення з ТОВ «АТМ» договору.

ДОПОВІДАВ: Поплавський Володимир Володимирович.

Порядок денний засідання комісії вичерпаний, засідання закрито.

Голова комісії

Володимир ПОПЛАВСЬКИЙ

Результати відкритого поіменного голосування

ЗАСІДАННЯ ПОСТІЙНОЇ КОМІСІЇ З ПИТАНЬ ЗЕМЕЛЬНИХ
ВІДНОСИН, ПРИРОДОКОРИСТУВАННЯ, ПЛАНУВАННЯ
ТЕРИТОРІЇ, БУДІВНИЦТВА, АРХІТЕКТУРИ, ОХОРОНИ ПАМ'ЯТОК,
ІСТОРИЧНОГО СЕРЕДОВИЩА ТА БЛАГОУСТРОЮ

20 червня 2025 року


Про затвердження технічних документацій із землеустрою щодо
встановлення (відновлення) меж земельних ділянок в натурі (на місцевості)
та передачу земельних ділянок у власність громадянам
(назва проекту рішення)

| № п/п | Прізвище, ім'я по батькові | За | Проти | Утримався |
|----------|--|----|-------|-----------|
| 1. | Поплавський Володимир Володимирович | ✓ | | |
| 2. | Кальченко Наталія Василівна | | | |
| 3. | Ісаюк Юрій Вікторович | | | |
| 4. | Мельниченко Юрій Миколайович | ✓ | | |
| 5. | Заводська Лідія Ісаківна | ✓ | | |

ВСЬОГО ПРИСУТНІХ, ЯКІ ГОЛОСУЮТЬ: 3.

За: 3, проти: 0, утримався: 0.

Голова постійної комісії



Результати відкритого поіменного голосування

ЗАСІДАННЯ ПОСТІЙНОЇ КОМІСІЇ З ПИТАНЬ ЗЕМЕЛЬНИХ
ВІДНОСИН, ПРИРОДОКОРИСТУВАННЯ, ПЛАНУВАННЯ
ТЕРИТОРІЇ, БУДІВНИЦТВА, АРХІТЕКТУРИ, ОХОРОНИ ПАМ'ЯТОК,
ІСТОРИЧНОГО СЕРЕДОВИЩА ТА БЛАГОУСТРОЮ

20 червня 2025 року

Про надання гр. Дубинці Олені Анатоліївні дозволу на розробку проекту
землеустрою щодо відведення земельних ділянок в оренду для городництва
(назва проекту рішення)

| № п/п | Прізвище, ім'я по батькові | За | Проти | Утримався |
|----------|--|----|-------|-----------|
| 1. | Поплавський Володимир Володимирович | ✓ | | |
| 2. | Кальченко Наталія Василівна | | | |
| 3. | Ісаюк Юрій Вікторович | | | |
| 4. | Мельниченко Юрій Миколайович | ✓ | | |
| 5. | Заводська Лідія Ісаківна | ✓ | | |

ВСЬОГО ПРИСУТНІХ, ЯКІ ГОЛОСУЮТЬ: 3.

За: 3, проти: 0, утримався: 0.

Голова постійної комісії

Результати відкритого поіменного голосування

ЗАСІДАННЯ ПОСТІЙНОЇ КОМІСІЇ З ПИТАНЬ ЗЕМЕЛЬНИХ
ВІДНОСИН, ПРИРОДОКОРИСТУВАННЯ, ПЛАНУВАННЯ
ТЕРИТОРІЇ, БУДІВНИЦТВА, АРХІТЕКТУРИ, ОХОРОНИ ПАМ'ЯТОК,
ІСТОРИЧНОГО СЕРЕДОВИЩА ТА БЛАГОУСТРОЮ

20 червня 2025 року

Про затвердження гр. Микитчику Василю Петровичу технічної документації
із землеустрою щодо встановлення (відновлення) меж земельної ділянки в
натурі (на місцевості)
(назва проєкту рішення)

| № п/п | Прізвище, ім'я по батькові | За | Проти | Утримався |
|-------|--|----|-------|-----------|
| 1. | Поплавський Володимир Володимирович | ✓ | | |
| 2. | Кальченко Наталія Василівна | | | |
| 3. | Ісаюк Юрій Вікторович | | | |
| 4. | Мельниченко Юрій Миколайович | ✓ | | |
| 5. | Заводська Лідія Ісаківна | ✓ | | |

ВСЬОГО ПРИСУТНІХ, ЯКІ ГОЛОСУЮТЬ: 3.

За: 3, проти: 0, утримався: 0.

Голова постійної комісії



Результати відкритого поіменного голосування

ЗАСІДАННЯ ПОСТІЙНОЇ КОМІСІЇ З ПИТАНЬ ЗЕМЕЛЬНИХ
ВІДНОСИН, ПРИРОДОКОРИСТУВАННЯ, ПЛАНУВАННЯ
ТЕРИТОРІЇ, БУДІВНИЦТВА, АРХІТЕКТУРИ, ОХОРОНИ ПАМ'ЯТОК,
ІСТОРИЧНОГО СЕРЕДОВИЩА ТА БЛАГОУСТРОЮ

20 червня 2025 року


Про укладення тимчасових угод на користування земельними ділянками під
розміщення тимчасових споруд
(назва проекту рішення)

| № п/п | Прізвище, ім'я по батькові | За | Проти | Утримався |
|----------|--|----|-------|-----------|
| 1. | Поплавський Володимир Володимирович | ✓ | | |
| 2. | Кальченко Наталія Василівна | | | |
| 3. | Ісаюк Юрій Вікторович | | | |
| 4. | Мельниченко Юрій Миколайович | ✓ | | |
| 5. | Заводська Лідія Ісаківна | ✓ | | |

ВСЬОГО ПРИСУТНІХ, ЯКІ ГОЛОСУЮТЬ: 3.

За: 3, проти: 0, утримався: 0.

Голова постійної комісії



Результати відкритого поіменного голосування

ЗАСІДАННЯ ПОСТІЙНОЇ КОМІСІЇ З ПИТАНЬ ЗЕМЕЛЬНИХ
ВІДНОСИН, ПРИРОДОКОРИСТУВАННЯ, ПЛАНУВАННЯ
ТЕРИТОРІЇ, БУДІВНИЦТВА, АРХІТЕКТУРИ, ОХОРОНИ ПАМ'ЯТОК,
ІСТОРИЧНОГО СЕРЕДОВИЩА ТА БЛАГОУСТРОЮ

20 червня 2025 року

Про надання дозволу гр. Філону Анатолію Петровичу на виготовлення
технічної документації із землеустрою щодо встановлення (відновлення) меж
земельної ділянки в натурі (на місцевості) на земельну частку (пай)
(назва проєкту рішення)

| № п/п | Прізвище, ім'я по батькові | За | Проти | Утримався |
|----------|--|----|-------|-----------|
| 1. | Поплавський Володимир Володимирович | ✓ | | |
| 2. | Кальченко Наталія Василівна | | | |
| 3. | Ісаюк Юрій Вікторович | | | |
| 4. | Мельниченко Юрій Миколайович | ✓ | | |
| 5. | Заводська Лідія Ісаківна | ✓ | | |

ВСЬОГО ПРИСУТНІХ, ЯКІ ГОЛОСУЮТЬ: 3.

За: 3, проти: 0, утримався: 0.

Голова постійної комісії



Результати відкритого поіменного голосування

ЗАСІДАННЯ ПОСТІЙНОЇ КОМІСІЇ З ПИТАНЬ ЗЕМЕЛЬНИХ
ВІДНОСИН, ПРИРОДОКОРИСТУВАННЯ, ПЛАНУВАННЯ
ТЕРИТОРІЇ, БУДІВНИЦТВА, АРХІТЕКТУРИ, ОХОРОНИ ПАМ'ЯТОК,
ІСТОРИЧНОГО СЕРЕДОВИЩА ТА БЛАГОУСТРОЮ

20 червня 2025 року


Про відмову гр. Демиденко Галині Михайлівні у наданні дозволу
на розробку проєктів землеустрою щодо відведення земельних ділянок.
(назва проєкту рішення)

| № п/п | Прізвище, ім'я по батькові | За | Проти | Утримався |
|-------|--|----|-------|-----------|
| 1. | Поплавський Володимир Володимирович | ✓ | | |
| 2. | Кальченко Наталія Василівна | | | |
| 3. | Ісаюк Юрій Вікторович | | | |
| 4. | Мельниченко Юрій Миколайович | ✓ | | |
| 5. | Заводська Лідія Ісаківна | ✓ | | |

ВСЬОГО ПРИСУТНІХ, ЯКІ ГОЛОСУЮТЬ: 3.

За: 3, проти: 0, утримався: 0.

Голова постійної комісії



Результати відкритого поіменного голосування

ЗАСІДАННЯ ПОСТІЙНОЇ КОМІСІЇ З ПИТАНЬ ЗЕМЕЛЬНИХ
ВІДНОСИН, ПРИРОДОКОРИСТУВАННЯ, ПЛАНУВАННЯ
ТЕРИТОРІЇ, БУДІВНИЦТВА, АРХІТЕКТУРИ, ОХОРОНИ ПАМ'ЯТОК,
ІСТОРИЧНОГО СЕРЕДОВИЩА ТА БЛАГОУСТРОЮ

20 червня 2025 року


Про відмову гр. Підгиннику Сергію Миколайовичу у наданні дозволу на
розробку проекту землеустрою щодо відведення земельної ділянки у
власність
(назва проекту рішення)

| № п/п | Прізвище, ім'я по батькові | За | Проти | Утримався |
|----------|--|----|-------|-----------|
| 1. | Поплавський Володимир Володимирович | ✓ | | |
| 2. | Кальченко Наталія Василівна | | | |
| 3. | Ісаюк Юрій Вікторович | | | |
| 4. | Мельниченко Юрій Миколайович | ✓ | | |
| 5. | Заводська Лідія Ісаківна | ✓ | | |

ВСЬОГО ПРИСУТНІХ, ЯКІ ГОЛОСУЮТЬ: 3.

За: 3, проти: 0, утримався: 0.

Голова постійної комісії



Результати відкритого поіменного голосування

ЗАСІДАННЯ ПОСТІЙНОЇ КОМІСІЇ З ПИТАНЬ ЗЕМЕЛЬНИХ
ВІДНОСИН, ПРИРОДОКОРИСТУВАННЯ, ПЛАНУВАННЯ
ТЕРИТОРІЇ, БУДІВНИЦТВА, АРХІТЕКТУРИ, ОХОРОНИ ПАМ'ЯТОК,
ІСТОРИЧНОГО СЕРЕДОВИЩА ТА БЛАГОУСТРОЮ

20 червня 2025 року


Про передачу ЗПО «Катожанський професійний коледж» земельних ділянок
в постійне користування
(назва проекту рішення)

| № п/п | Прізвище, ім'я по батькові | За | Проти | Утримався |
|----------|--|----|-------|-----------|
| 1. | Поплавський Володимир Володимирович | ✓ | | |
| 2. | Кашьченко Наталія Василівна | | | |
| 3. | Ісаюк Юрій Вікторович | | | |
| 4. | Мельниченко Юрій Миколайович | ✓ | | |
| 5. | Заводська Лідія Ісаківна | ✓ | | |

Всього присутніх, які голосують: 3.

За: 3, проти: 0, утримався: 0.

Голова постійної комісії



Результати відкритого поіменного голосування

ЗАСІДАННЯ ПОСТІЙНОЇ КОМІСІЇ З ПИТАНЬ ЗЕМЕЛЬНИХ
ВІДНОСИН, ПРИРОДОКОРИСТУВАННЯ, ПЛАНУВАННЯ
ТЕРИТОРІЇ, БУДІВНИЦТВА, АРХІТЕКТУРИ, ОХОРОНИ ПАМ'ЯТОК,
ІСТОРИЧНОГО СЕРЕДОВИЩА ТА БЛАГОУСТРОЮ

20 червня 2025 року


Про передачу ТОВ «ДЕМ РЕЗЕРВ» в користування на умовах оренди
земельних ділянок
(назва проекту рішення)

| № п/п | Прізвище, ім'я по батькові | За | Проти | Утримався |
|----------|--|----|-------|-----------|
| 1. | Поплавський Володимир Володимирович | ✓ | | |
| 2. | Кальченко Наталія Василівна | | | |
| 3. | Ісаюк Юрій Вікторович | | | |
| 4. | Мельниченко Юрій Миколайович | ✓ | | |
| 5. | Заводська Лідія Ісаківна | ✓ | | |

Всього присутніх, які голосують: 3.

За: 3, проти: 0, утримався: 0.

Голова постійної комісії



Результати відкритого поіменного голосування

ЗАСІДАННЯ ПОСТІЙНОЇ КОМІСІЇ З ПИТАНЬ ЗЕМЕЛЬНИХ
ВІДНОСИН, ПРИРОДОКОРИСТУВАННЯ, ПЛАНУВАННЯ
ТЕРИТОРІЇ, БУДІВНИЦТВА, АРХІТЕКТУРИ, ОХОРОНИ ПАМ'ЯТОК,
ІСТОРИЧНОГО СЕРЕДОВИЩА ТА БЛАГОУСТРОЮ

20 червня 2025 року

Про передачу споживчому товариству «Вишгородське районне споживче товариство» земельних ділянок в оренду в с. Катюжанка
(назва проекту рішення)

| № п/п | Прізвище, ім'я по батькові | За | Проти | Утримався |
|-------|--|----|-------|-----------|
| 1. | Поплавський Володимир Володимирович | ✓ | | |
| 2. | Кальчепко Наталія Василівна | | | |
| 3. | Ісаюк Юрій Вікторович | | | |
| 4. | Мельничепко Юрій Миколайович | ✓ | | |
| 5. | Заводська Лідія Ісаківна | ✓ | | |

Всього присутніх, які голосують: 3.

За: 3, проти: 0, утримався: 0.

Голова постійної комісії

