

## Протокол №11

Засідання постійної комісії з питань земельних відносин,  
природокористування, планування території, будівництва, архітектури,  
охорони пам'яток, історичного середовища та благоустрою

05.09.2024 року

селище Димер

### ПРИСУТНІ ЧЛЕНИ КОМІСІЇ

Поплавський Володимир – голова комісії;  
Кальченко Наталія – заступник голови комісії;  
Ісаюк Юрій – секретар комісії.

### ПРИСУТНІ

Роман Нагалюк – начальник відділу земельних відносин, архітектури,  
містобудування та комунальної власності Димерської селищної ради.

Представник «ТОВ ПРОГРЕС КОМПАНІ 2024».

### ПОРЯДОК ДЕННИЙ:

#### 1. Про реєстрацію права комунальної власності на земельні ділянки.

1.1. Зареєструвати в Державному реєстрі речових прав на нерухоме майно за Димерською селищною територіальною громадою в особі Димерської селищної ради право комунальної власності на земельні ділянки (відповідно до додатку 1 до рішення).

№	Площа, кадастровий номер, цільове призначення, місце розташування земельної ділянок
1	Площа 0,2500 га, кадастровий номер 3221880400:08:004:6001, цільове призначення: 03.05 Для будівництва та обслуговування будівель закладів культурно-просвітницького обслуговування, місце розташування: Київська область, Вишгородський район, с. Савенки, вулиця Лісова, 2А.
2	Площа 0,1300 га, кадастровий номер 3221880401:08:019:6002, цільове призначення: 03.01 Для будівництва та обслуговування будівель органів державної влади та органів місцевого самоврядування, місце розташування: Київська область, Вишгородський район, с. Абрамівка, вулиця Центральна, 2.
3	Площа 0,0894 га, кадастровий номер 3221880801:15:023:6005, цільове призначення: 03.05 Для будівництва та обслуговування будівель закладів культурно-просвітницького обслуговування, місце розташування: Київська область, Вишгородський район, с. Богдани, вулиця Київська.
4	Площа 0,3026 га, кадастровий номер 3221884800:15:100:0185, цільове призначення: 01.10 Для пропаганди передового досвіду ведення сільського господарства,

	місце розташування: Київська область, Вишгородський район, Любимівська сільська рада.
5	Площа 1,2500 га, кадастровий номер 3221884401:09:062:0101, цільове призначення: 11.02 Для розміщення та експлуатації основних, підсобних і допоміжних будівель та споруд підприємств переробної, машинобудівної та іншої промисловості, місце розташування: Київська область, Вишгородський район, Литвинівська сільська рада, вулиця Нова, 2а.
6	Площа 0,6494 га, кадастровий номер 3221887001:17:077:0150, цільове призначення: 03.05 Для будівництва та обслуговування будівель закладів культурно-просвітницького обслуговування, місце розташування: Київська область, Вишгородський район, с. Рови, вулиця Леніна, 2.
7	Площа 0,0283 га, кадастровий номер 3221882201:19:189:0168, цільове призначення: 14.02 Для розміщення, будівництва, експлуатації та обслуговування будівель і споруд об'єктів передачі електричної енергії, місце розташування: Київська область, Вишгородський район, с. Глібівка, вулиця Козацька.
8	Площа 0,0390 га, кадастровий номер 3221882201:19:189:0169, цільове призначення: 14.02 Для розміщення, будівництва, експлуатації та обслуговування будівель і споруд об'єктів передачі електричної енергії, місце розташування: Київська область, Вишгородський район, с. Глібівка, вулиця Незалежності.
9	Площа 0,0707 га, кадастровий номер 3221882201:21:010:0099, цільове призначення: 10.06 Для сінокосіння, місце розташування: Київська область, Вишгородський район, с. Глібівка, урочище "Могилянське".
10	Площа 0,0792 га, кадастровий номер 3221882201:21:010:0178, цільове призначення: 10.06 Для сінокосіння, місце розташування: Київська область, Вишгородський район, с. Глібівка, урочище "Могилянське".
11	Площа 0,0250 га, кадастровий номер 3221882401:05:229:0181, цільове призначення: 03.07 Для будівництва та обслуговування будівель торгівлі, місце розташування: Київська область, Вишгородський район, с. Демидів, вулиця Варвари Довженко, 31-Б.
12	Площа 0,1417 га, кадастровий номер 3221855300:07:277:0157, цільове призначення: 03.05 Для будівництва та обслуговування будівель закладів культурно-просвітницького обслуговування, місце розташування: Київська область, Вишгородський район, смт Димер, вулиця Соборна, 20.
13	Площа 2,8000 га, кадастровий номер 3221883200:10:141:6008, цільове призначення: 11.04 Для розміщення та експлуатації основних, підсобних і допоміжних будівель та споруд технічної інфраструктури (виробництва та розподілення газу, постачання пари та гарячої води, збирання, очищення та розподілення води), місце розташування: Київська область, Вишгородський район, с. Катюжанка.
14	Площа 0,1784 га, кадастровий номер 3221883201:08:094:0286, цільове призначення: 03.01 Для будівництва та обслуговування будівель органів державної влади та органів місцевого самоврядування, місце розташування: Київська область, Вишгородський район, с. Катюжанка, вулиця Радянська, 40.
15	Площа 1,5797 га, кадастровий номер 3221883201:08:143:6001,

	цільове призначення: 03.15 Для будівництва та обслуговування інших будівель громадської забудови, місце розташування: Київська область, Вишгородський район, с.Катюжанка.
16	Площа 0,2684 га, кадастровий номер 3221883201:08:144:0155, цільове призначення: 03.05 Для будівництва та обслуговування будівель закладів культурно-просвітницького обслуговування, місце розташування: Київська область, Вишгородський район, с.Катюжанка, вулиця Радянська, 27.
17	Площа 0,4398 га, кадастровий номер 3221883201:08:144:0156, цільове призначення: 03.01 Для будівництва та обслуговування будівель органів державної влади та органів місцевого самоврядування, місце розташування: Київська область, Вишгородський район, с.Катюжанка, вулиця Кичигіна, 5-А.
18	Площа 0,0801 га, кадастровий номер 3221883203:12:094:0156, цільове призначення: 03.05 Для будівництва та обслуговування будівель закладів культурно-просвітницького обслуговування, місце розташування: Київська область, Вишгородський район, с.Гута-Катюжанська, вулиця Київська, 19.
19	Площа 0,4900 га, кадастровий номер 3221883601:20:164:6701, цільове призначення: 03.02 Для будівництва та обслуговування будівель закладів освіти, місце розташування: Київська область, Вишгородський район, с. Козаровичі, вулиця Леніна.
20	Площа 0,0067 га, кадастровий номер 3221884803:14:254:0901, цільове призначення: 03.15 Для будівництва та обслуговування інших будівель громадської забудови, місце розташування: Київська область, Вишгородський район, с. Сичівка.
21	Площа 0,0200 га, кадастровий номер 3221883201:08:127:0103, цільове призначення: 03.07 Для будівництва та обслуговування будівель торгівлі, місце розташування: Київська область, Вишгородський район, с. Катюжанка, вулиця Святомихайлівська.
22	Площа 0,1300 га, кадастровий номер 3221881201:13:082:0719, цільове призначення: 03.01 Для будівництва та обслуговування будівель органів державної влади та органів місцевого самоврядування, місце розташування: Київська область, Вишгородський район, с. Вахівка, вулиця Леніна, 56.
23	Площа 0,2500 га, кадастровий номер 3221881201:13:083:0155, цільове призначення: 03.05 Для будівництва та обслуговування будівель закладів культурно-просвітницького обслуговування, місце розташування: Київська область, Вишгородський район, с. Вахівка, вулиця Леніна, 50.

**2. Про затвердження технічних документацій із землеустрою щодо встановлення (відновлення) меж земельних ділянок в натурі (на місцевості) та передачу земельних ділянок у власність громадянам.**

**2.1.** Затвердити технічні документації із землеустрою щодо встановлення (відновлення) меж земельних ділянок в натурі (на місцевості) громадянам (згідно списку - додаток №1 до рішення) під об'єктами нерухомого майна (житловими та садовим будинками).

**2.2.** Передати безкоштовно у приватну власність земельні ділянки громадянам (згідно списку - додаток №1 до рішення) на території Димерської селищної територіальної громади.

№ п/п	П. І. Б.	Площа, га	Місце розташування земельної ділянки	Кадастровий номер земельної ділянки
1	Щербак Тамара Володимирівна	0,1582	с. Катюжанка, вул. Шевченка, 30	3221883201:08:089:0003
2	Миненко Хеля Юзефівна 1/2 частка Лаврик Неля Василівна 1/2 частка	0,2500	с. Демидів, вул. Богдана Хмельницького, 76	3221882401:20:056:0172
3	Петрів Ольга Олександрівна	0,1500	с-ще Димер, вул. Благівісна, 52	3221855300:11:269:0719
4	Опанасенко Майя Олексіївна	0,1498	с-ще Димер, вул. Родинна, 8	3221855300:07:265:0703
5	Возна Ірина Вікторівна	0,1503	с. Литвинівка, вул. Слобідська, 58	3221884401:07:027:0705
6	Адаменко Валентина Михайлівна	0,2500	с. Сичівка, вул. Братів Гроценків, 97	3221884803:14:251:0002
7	Осадча Валентина Миколаївна	0,2003	с. Катюжанка, вул. Зінченка, 9	3221883201:08:129:0001
8	Осадчий Сергій Володимирович 1/2 частка Квачук Людмила Миколаївна 1/2 частка	0,1500	с. Катюжанка, вул. Молодіжна, 20	3221883201:08:077:0255
9	Матроян Лариса Іванівна	0,0989	с. Литвинівка, вул. Тараса Шевченка, 160	3221884401:07:070:0162

**3. Про затвердження технічних документацій із землеустрою щодо встановлення (відновлення) меж земельних ділянок в натурі (на місцевості) земельних часток (паїв)**

**3.1.** Затвердити громадянам (згідно списку - додаток №1 до рішення) технічні документації із землеустрою щодо встановлення (відновлення) меж земельної ділянки в натурі (на місцевості) земельних часток (паїв) на території Димерської селищної територіальної громади.

**3.2.** Виділити в натурі (на місцевості) земельні ділянки громадянам (згідно списку-додаток №1 до рішення).

№	П. І. Б.	Площа, га	Землі колишнього СВК, КСП, ВАТ	Цільове призначення земельної ділянки (код КВЦПЗД)	Кадастровий номер земельної ділянки
1	Ковальчук Ігор Анатолійович	0,2600 0,3540	ВАТ «Козаровицьке»	для ведення особистого селянського господарства (01.03)	3221883600:20:132:0008 3221883600:07:259:1030

2	Калашник Галина Степанівна	0,9000	ВАТ «Козаровицьке»	для ведення особистого селянського господарства (01.03)	3221889000:19:274:0004
---	----------------------------	--------	--------------------	---	------------------------

**3.3.** Громадянам (згідно списку-додаток №1 до рішення) провести державну реєстрацію права власності на земельні ділянки згідно чинного законодавства.

**3.4.** Розробники документації із землеустрою несуть відповідно до закону відповідальність за достовірність, якість і безпеку заходів, передбачених цією документацією.

**4. Про затвердження технічних документацій із землеустрою щодо встановлення (відновлення) меж земельної ділянки в натурі (на місцевості) гр. Ковальчуку В.В., гр. Котенку В.І., гр. Третякову В.Г.**

**4.1.** Затвердити гр. Ковальчуку Володимирі Вікторовичу технічну документацію із землеустрою щодо встановлення (відновлення) меж земельної ділянки в натурі (на місцевості) площею 0,2500 га, кадастровий номер 3221855303:09:078:0724 для будівництва і обслуговування житлового будинку, господарських будівель і споруд (присадибна ділянка) (код КВЦПЗД – 02.01) та 0,1300 га, кадастровий номер, 3221855303:09:078:0725 для ведення особистого селянського господарства (код КВЦПЗД – 01.03), які розташовані по вул. Леоніда Каденюка, 12 в с. Рикунь.

**4.2.** Затвердити гр. Третякову Віктору Григоровичу технічну документацію із землеустрою щодо встановлення (відновлення) меж земельної ділянки в натурі (на місцевості) площею 0,1100 га кадастровий номер 3221855300:07:266:0002 для будівництва і обслуговування житлового будинку, господарських будівель, і споруд (присадибна ділянка) (код КВЦПЗД – 02.01) яка розташована по вул. Сонячна, 3 в селищі Димер.

**4.3.** Громадянам зареєструвати право власності на земельну ділянку відповідно до ЗУ «Про державну реєстрацію речових прав на нерухоме майно та їх обтяжень».

**5. Про відмову Державному спеціалізованому господарському підприємству «Ліси України» у наданні дозволу на розробку проекту землеустрою щодо відведення земельних ділянок у постійне користування.**

**5.1.** Відмовити Державному спеціалізованому господарському підприємству «Ліси України» у наданні дозволу на розробку проекту землеустрою щодо відведення земельних ділянок у постійне користування, для ведення підсобного лісового господарства і пов'язаних з них послуг (код КВЦПЗД-09.01):

- площею 82,9413 га, кадастровий номер 3221881200:13:003:0002, яка розташована на території Димерської селищної територіальної громади, за межами населених пунктів;

- орієнтовною площею 7,6 га, яка розташована на території Димерської селищної територіальної громади, за межами населених пунктів (межує з територією Руднянського лісництва кварталом 7 виділ 7,13 та кварталом 21 виділ 1,5,7);

- орієнтовною площею 3,7 га, яка розташована на території Димерської селищної територіальної громади, за межами населених пунктів (межує з територією Шевченківського лісництва кварталом 49 виділи 2,3).

- орієнтовною площею 9,1 га, яка розташована на території Димерської селищної територіальної громади, за межами населених пунктів (межує з територією Дніпровського лісництва кварталом 46 виділи 24,30, та кварталом 64 виділи 1, 13).

## **6. Про відмову громадянам у затвердженні документації із землеустрою**

**6.1.** Відмовити гр. Дорошенко Світлані Митрофанівні у затвердженні проєкту землеустрою щодо відведення земельної ділянки у приватну власність, площею 0,1301 га, кадастровий номер 3221882201:19:153:0006, яка розташована на території Димерської селищної територіальної громади, цільове призначення для будівництва і обслуговування житлового будинку, господарських будівель і споруд (присадибна ділянка) (код КВЦПЗД-02.01).

*(оскільки під час дії воєнного стану в Україні забороняється безоплатна передача земель комунальної власності у приватну власність, надання дозволів на розроблення документації із землеустрою з метою такої безоплатної передачі).*

## **7. Про відмову у наданні дозволу на розроблення детальних планів території**

**7.1.** Відмовити громадянам **Єременку Юрію Миколайовичу, Романенку Олександрю Миколайовичу** в задоволенні клопотання про надання дозволу на виготовлення детальних планів території.

*(у зв'язку з невідповідністю місця розташування об'єкта вимогам генеральних планів населених пунктів та іншої містобудівної документації, схем землеустрою і техніко-економічних обґрунтувань використання та охорони земель адміністративно-територіальних одиниць, проєктів землеустрою щодо впорядкування територій населених пунктів, затверджених у встановленому законом порядку)*

## **8. Про розробку детального плану території**

**8.1.** Розробити детальний план території орієнтовною площею до 8,0000 га, яка розташована в с. Козаровичі, по вул. Лесі Українки (за заявою ТОВ «Прогрес Компані 2024).

**8.2.** Розробити детальний план території орієнтовною площею до 2,0000 га, яка розташована в с. Глібівка, по вул. Лесі Українки (за заявою гр. Паламарчука В.В.).

**8.3.** Розробником детального плану території може бути суб'єкт господарювання, який має право здійснювати розроблення містобудівної документації відповідно до Закону України "Про архітектурну діяльність" та документації із землеустрою відповідно до Закону України "Про землеустрій" на підставі укладеного з селищною радою договору.

**8.3.** Фінансування робіт по розробленню детального плану території земельної ділянки Димерської селищної територіальної громади Вишгородського району Київської області здійснюється із джерел, не заборонених законодавством.

## **9. Про розробку проєктів землеустрою щодо відведення земельних ділянок для ведення особистого селянського господарства для продажу права оренди на земельних торгах**

**9.1.** Розробити проекти землеустрою щодо відведення земельних ділянок для ведення особистого селянського господарства для продажу права оренди на земельних торгах

- орієнтовною площею до 0,3000 га в с. Розтісне;
- орієнтовною площею до 0,0400 га в с-щі Димер;

**9.2.** Розроблені проекти землеустрою подати на розгляд та затвердження сесії Димерської селищної ради.

**10. Про надання дозволу на розробку проектів землеустрою щодо відведення земельних ділянок в оренду для городництва**

**10.1.** Надати дозволи на розробку проекту землеустрою щодо відведення земельної ділянки в користування на умовах оренди площею 0,6000 га для городництва (код КВЦПЗД - 01.07) на території Димерської селищної територіальної громади (за межами населених пунктів, поблизу с. Вахівка) наступним громадянам:

- Кучковський Михайло Олексійович;
- Боднар Дмитро Миолайович;
- Федчук Роман Євгенович;
- Бондаренко Олег Анатолійович;

**10.2.** Під час проведення кадастрової зйомки здійснити погодження меж земельних ділянок.

**10.3.** Розроблені проекти землеустрою подати на розгляд та затвердження сесії Димерської селищної ради.

**11. Про передачу ТОВ «ДІТИ Ю ЕЙ» в користування на умовах оренди земельної ділянки в с. Сухолуччя**

**11.1.** Передати ТОВ «ДІТИ Ю ЕЙ» (ЄДРПОУ - 45393389) в оренду терміном на 10 років земельну ділянку площею 1,5200 га, кадастровий номер 3221888301:16:129:0008, що розташована по вул. Миру, 46 в с. Сухолуччя для будівництва та обслуговування будівель закладів освіти (код КВЦПЗД - 03.02).

**11.2.** Встановити розмір річної орендної ставки у розмірі 10% від нормативної грошової оцінки земельної ділянки.

**11.3.** Уповноважити Димерського селищного голову Підкурганного В.В. на укладення із ТОВ «ДІТИ Ю ЕЙ» договору оренди земельної ділянки.

**11.4.** Контроль за виконанням цього рішення покласти на в.о. начальника відділу земельних відносин Димерської селищної ради Нагалюка Р.О.

**12. Про укладення тимчасової угоди на користування земельною ділянкою під розміщення тимчасової споруди з гр. Костюченком Романом Олександровичем**

**12.1.** Укласти з гр. Костюченком Романом Олександровичем тимчасову угоду на користування земельною ділянкою площею 0,0200 га по вул. Київська, в с. Демидів під розміщення існуючої тимчасової споруди, цільове призначення: для будівництва та обслуговування будівель торгівлі (код КВЦПЗД – 03.07) терміном на 3 роки.

**12.2.** Річну плату встановити у розмірі 12% від нормативної грошової оцінки.

**12.3.** Уповноважити Димерського селищного голову Підкурганного В.В. на укладення тимчасової угоди з гр. Костюченком Р.О.

**13. Про затвердження технічної документації із землеустрою щодо інвентаризації земель в с. Толокунь**

13.1. Затвердити технічну документацію із землеустрою щодо інвентаризації земель площею 1,6941 га, кадастровий номер, яка розташована Київська область, Вишгородський район, с. Толокунь, цільове призначення для культурно оздоровчих потреб, рекреаційних, спортивних і туристичних цілей (код КВЦПЗД 10.08).

13.2. Зареєструвати земельну ділянку визначену в п.1 цього рішення в Державному земельному кадастрі.

**14. Про затвердження технічної документації із землеустрою щодо встановлення (відновлення) меж земельної ділянки в натурі (на місцевості), яка перебуває в користуванні ТОВ «МОРЕ-2»**

14.1. Затвердити технічну документацію із землеустрою щодо встановлення (відновлення) меж земельної ділянки в натурі (на місцевості) площею 3,5000 га, кадастровий номер 3221888601:21:169:0001, для будівництва та обслуговування об'єктів рекреаційного призначення (КВЦПЗД – 07.01), яка розташована по вул. Вишгородська, в с. Толокунь, яка перебуває в користуванні на умовах оренди у ТОВ «МОРЕ-2».

**15. Про затвердження технічної документації із землеустрою та передачу гр.Сироватці В.М. земельної ділянки в оренду**

15.1. Затвердити гр. Сироватці Валентині Миколаївні технічну документацію із землеустрою щодо встановлення (відновлення) меж земельної ділянки в натурі (на місцевості) площею 0,0297 га, кадастровий номер 3221855300:07:277:0001 для будівництва та обслуговування будівель торгівлі (КВЦПЗД – 03.07), яка розташована по вул. Соборна, 4-А в селищі Димер.

15.2. Передати гр. Сироватці Валентині Миколаївні в оренду терміном на 10 років земельну ділянку площею 0,0297 га, кадастровий номер 3221855300:07:277:0001, для будівництва та обслуговування будівель торгівлі (КВЦПЗД – 03.07), яка розташована по вул. Соборна, 4-А в селищі Димер.

15.3. Встановити розмір річної орендної ставки у розмірі 10% від нормативної грошової оцінки земельної ділянки.

15.4. Уповноважити Димерського селищного голову Підкурғанного В.В. на укладення з гр. Сироваткою В.М. договору оренди земельної ділянки.

15.5. Контроль за виконанням цього рішення покласти на в.о. начальника відділу земельних відносин Димерської селищної ради Нагалюка Р.О.

## РОЗГЛЯД ПИТАНЬ

**1. СЛУХАЛИ:** Про реєстрацію права комунальної власності на земельні ділянки.

**ДОПОВІДАВ:** Поплавський Володимир Володимирович, депутат, голова постійної депутатської комісії з питань земельних відносин, природокористування, планування території, будівництва, архітектури, охорони пам'яток, історичного середовища та благоустрою.

**ГОЛОСУВАЛИ:** „За” – 3, „проти” – 0, „утримались” – 0.

**ВИРІШИЛИ:** Рекомендувати сесії Димерської селищної ради прийняти рішення про реєстрацію в Державному реєстрі речових прав на нерухоме майно за Димерською селищною територіальною громадою в особі Димерської селищної ради право комунальної власності на земельні ділянки (відповідно до додатку 1 до рішення).

**2. СЛУХАЛИ:** Про затвердження технічних документацій із землеустрою щодо встановлення (відновлення) меж земельних ділянок в натурі (на місцевості) та передачу земельних ділянок у власність громадянам.

**ДОПОВІДАВ:** Поплавський Володимир Володимирович, депутат, голова постійної депутатської комісії з питань земельних відносин, природокористування, планування території, будівництва, архітектури, охорони пам'яток, історичного середовища та благоустрою.

**ГОЛОСУВАЛИ:** „За” – 3, „проти” – 0, „утримались” – 0.

**ВИРІШИЛИ:** Рекомендувати сесії Димерської селищної ради затвердити технічні документації із землеустрою щодо встановлення (відновлення) меж земельних ділянок в натурі (на місцевості) та передати земельні ділянки у власність громадян згідно списку.

**3. СЛУХАЛИ:** Про затвердження технічних документацій із землеустрою щодо встановлення (відновлення) меж земельних ділянок в натурі (на місцевості) на земельні частки (паї).

**ДОПОВІДАВ:** Поплавський Володимир Володимирович, депутат, голова постійної депутатської комісії з питань земельних відносин, природокористування, планування території, будівництва, архітектури, охорони пам'яток, історичного середовища та благоустрою.

**ГОЛОСУВАЛИ:** „За” – 3, „проти” – 0, „утримались” – 0.

**ВИРІШИЛИ:** Рекомендувати сесії Димерської селищної ради затвердити громадянам (згідно списку) технічні документації із землеустрою щодо встановлення (відновлення) меж земельних ділянок в натурі (на місцевості) для ведення особистого селянського господарства на території

Димерської селищної територіальної громади та виділити в натурі громадянам земельні ділянки, які розташовані на території Димерської селищної територіальної громади.

**4. СЛУХАЛИ:** Про затвердження технічних документацій із землеустрою щодо встановлення (відновлення) меж земельної ділянки в натурі (на місцевості) гр. Ковальчуку В.В., гр. Котенку В.І., гр. Третьякову В.Г.

**ДОПОВІДАВ:** Поплавський Володимир Володимирович, депутат, голова постійної депутатської комісії з питань земельних відносин, природокористування, планування території, будівництва, архітектури, охорони пам'яток, історичного середовища та благоустрою.

**ГОЛОСУВАЛИ:** „За” – 3, „проти” – 0, „утримались” – 0.

**ВИРІШИЛИ:** Рекомендувати сесії Димерської селищної ради затвердити технічні документації із землеустрою щодо встановлення (відновлення) меж земельної ділянки в натурі (на місцевості) гр. Ковальчуку В.В., гр. Котенку В.І., гр. Третьякову В.Г.

**5. СЛУХАЛИ:** Про відмову Державному спеціалізованому господарському підприємству «Ліси України» у наданні дозволу на розробку проєкту землеустрою щодо відведення земельних ділянок у постійне користування.

**ДОПОВІДАВ:** Поплавський Володимир Володимирович, депутат, голова постійної депутатської комісії з питань земельних відносин, природокористування, планування території, будівництва, архітектури, охорони пам'яток, історичного середовища та благоустрою.

**ГОЛОСУВАЛИ:** „За” – 3, „проти” – 0, „утримались” – 0.

**ВИРІШИЛИ:** Рекомендувати сесії Димерської селищної ради ради відмовити Державному спеціалізованому господарському підприємству «Ліси України» у наданні дозволу на розробку проєкту землеустрою щодо відведення земельних ділянок у постійне користування, для ведення підсобного лісового господарства і пов'язаних з них послуг (код КВЦПЗД-09.01) згідно списку.

**6. СЛУХАЛИ:** Про відмову громадянам у затвердженні документації із землеустрою.

**ДОПОВІДАВ:** Поплавський Володимир Володимирович, депутат, голова постійної депутатської комісії з питань земельних відносин, природокористування, планування території, будівництва, архітектури, охорони пам'яток, історичного середовища та благоустрою.

**ГОЛОСУВАЛИ:** „ За” – 3, „ проти ” – 0, „ утримались” – 0.

**ВИРШИЛИ:** Рекомендувати сесії Димерської селищної ради Відмовити гр. Дорошенко Світлані Митрофанівні у затвердженні проєкту землеустрою щодо відведення земельної ділянки у приватну власність, площею 0,1301 га, кадастровий номер 3221882201:19:153:0006, яка розташована на території Димерської селищної територіальної громади, цільове призначення для будівництва і обслуговування житлового будинку, господарських будівель і споруд (присадибна ділянка) (код КВЦПЗД-02.01), оскільки під час дії воєнного стану в Україні забороняється безоплатна передача земель комунальної власності у приватну власність, надання дозволів на розроблення документації із землеустрою з метою такої безоплатної передачі.

**7. СЛУХАЛИ:** Про відмову у наданні дозволу на розроблення детальних планів території.

**ДОПОВІДАВ:** Поплавський Володимир Володимирович, депутат, голова постійної депутатської комісії з питань земельних відносин, природокористування, планування території, будівництва, архітектури, охорони пам'яток, історичного середовища та благоустрою.

**ГОЛОСУВАЛИ:** „ За” – 3, „ проти ” – 0, „ утримались” – 0.

**ВИРШИЛИ:** Рекомендувати сесії Димерської селищної ради відмовити громадянам Єременку Юрію Миколайовичу, Романенку Олександрі Миколайовичу в задоволенні клопотання про надання дозволу на виготовлення детальних планів території, у зв'язку з невідповідністю місця розташування об'єкта вимогам генеральних планів населених пунктів та іншої містобудівної документації, схем землеустрою і техніко-економічних обґрунтувань використання та охорони земель адміністративно-територіальних одиниць, проєктів землеустрою щодо впорядкування території населених пунктів, затверджених у встановленому законом порядку.

**8. СЛУХАЛИ:** Про розробку детального плану території.

**ДОПОВІДАВ:** Поплавський Володимир Володимирович, депутат, голова постійної депутатської комісії з питань земельних відносин, природокористування, планування території, будівництва, архітектури, охорони пам'яток, історичного середовища та благоустрою.

**ГОЛОСУВАЛИ:** „ За” – 3, „ проти ” – 0, „ утримались” – 0.

**ВИРШИЛИ:** Рекомендувати сесії Димерської селищної ради розробити детальний план території орієнтовною площею до 8,0000 га, яка розташована в с. Козаровичі, по вул. Лесі Українки (за заявою ТОВ «Прогрес Компані 2024) та розробити детальний план території орієнтовною площею до 2,0000 га, яка розташована в с. Глібівка, по вул. Лесі Українки (за заявою гр. Паламарчука В.В.).

**9. СЛУХАЛИ:** Про затвердження технічних документацій із землеустрою щодо поділу земельних ділянок комунальної власності для ведення товарного сільськогосподарського виробництва, та проведення земельних торгів з продажу права оренди на них.

**ДОПОВІДАВ:** Поплавський Володимир Володимирович, депутат, голова постійної депутатської комісії з питань земельних відносин, природокористування, планування території, будівництва, архітектури, охорони пам'яток, історичного середовища та благоустрою.

**ГОЛОСУВАЛИ:** „За” – 3, „проти” – 0, „утримались” – 0.

**ВИРІШИЛИ:** Рекомендувати сесії Димерської селищної ради прийняти рішення про розробку проєктів землеустрою щодо відведення земельних ділянок для ведення особистого селянського господарства для продажу права оренди на земельних торгах щодо абзацу 1 пункту 9.

Щодо абзацу 2 пункту 9 вирішено дане питання винести на розгляд виїзного засідання, за результатами виїзду прийняти рішення щодо доцільності та визначити необхідність розробки проєкту землеустрою.

**10. СЛУХАЛИ:** Про надання дозволу на розробку проєктів землеустрою щодо відведення земельних ділянок в оренду для городництва.

**ДОПОВІДАВ:** Поплавський Володимир Володимирович, депутат, голова постійної депутатської комісії з питань земельних відносин, природокористування, планування території, будівництва, архітектури, охорони пам'яток, історичного середовища та благоустрою.

**ГОЛОСУВАЛИ:** „За” – 3, „проти” – 0, „утримались” – 0.

**ВИРІШИЛИ:** Рекомендувати сесії Димерської селищної ради надати дозволу на розробку проєкту землеустрою щодо відведення земельної ділянки в користування на умовах оренди площею 0,6000 га для городництва (код КВЦПЗД - 01.07) на території Димерської селищної територіальної громади (за межами населених пунктів, поблизу с. Вахівка) наступним громадянам:

- Кучковський Михайло Олексійович;
- Боднар Дмитро Миолайович;
- Федчук Роман Євгенович;
- Бондаренко Олег Анатолійович.

**11. СЛУХАЛИ:** Про передачу ТОВ «ДІТИ Ю ЕЙ» в користування на умовах оренди земельної ділянки в с. Сухолуччя.

**ДОПОВІДАВ:** Поплавський Володимир Володимирович, депутат, голова постійної депутатської комісії з питань земельних відносин, природокористування, планування території, будівництва, архітектури, охорони пам'яток, історичного середовища та благоустрою.

**ГОЛОСУВАЛИ:** „За” – 3, „проти” – 0, „утримались” – 0.

**ВИРШИЛИ:** Рекомендувати сесії Димерської селищної ради передати ТОВ «ДІТИ Ю ЕЙ» (ЄДРПОУ - 45393389), в оренду терміном на 10 років земельну ділянку площею 1,5200 га, кадастровий номер 3221888301:16:129:0008, що розташована по вул. Миру, 46 в с. Сухолуччя для будівництва та обслуговування будівель закладів освіти (код КВЦПЗД - 03.02) (відсоткова ставка 8%).

**12. СЛУХАЛИ:** Про укладення тимчасової угоди на користування земельною ділянкою під розміщення тимчасової споруди з гр. Костюченком Романом Олександровичем.

**ДОПОВІДАВ:** Поплавський Володимир Володимирович, депутат, голова постійної депутатської комісії з питань земельних відносин, природокористування, планування території, будівництва, архітектури, охорони пам'яток, історичного середовища та благоустрою.

**ГОЛОСУВАЛИ:** „За” – 3, „проти” – 0, „утримались” – 0.

**ВИРШИЛИ:** Рекомендувати сесії Димерської селищної ради прийняти рішення про укладення з гр. Костюченком Романом Олександровичем тимчасової угоди на користування земельною ділянкою площею 0,0200 га по вул. Київська, в с. Демидів під розміщення існуючої тимчасової споруди, цільове призначення: для будівництва та обслуговування будівель торгівлі (код КВЦПЗД – 03.07) терміном на 3 роки.

**13. СЛУХАЛИ:** Про затвердження технічної документації із землеустрою щодо інвентаризації земель в с. Толокунь.

**ДОПОВІДАВ:** Поплавський Володимир Володимирович, депутат, голова постійної депутатської комісії з питань земельних відносин, природокористування, планування території, будівництва, архітектури, охорони пам'яток, історичного середовища та благоустрою.

**ГОЛОСУВАЛИ:** „За” – 3, „проти” – 0, „утримались” – 0.

**ВИРШИЛИ:** Рекомендувати сесії Димерської селищної ради затвердити технічну документацію із землеустрою щодо інвентаризації земель площею 1,6941 га, кадастровий номер, яка розташована Київська область, Вишгородський район, с. Толокунь, цільове призначення для культурно оздоровчих потреб, рекреаційних, спортивних і туристичних цілей (код КВЦПЗД 10.08).

**14. СЛУХАЛИ:** Про затвердження технічної документації із землеустрою щодо встановлення (відновлення) меж земельної ділянки в натурі (на місцевості), яка перебуває в користуванні ТОВ «МОРЕ-2».

**ДОПОВІДАВ:** Поплавський Володимир Володимирович, депутат, голова постійної депутатської комісії з питань земельних відносин, природокористування, планування території, будівництва, архітектури, охорони пам'яток, історичного середовища та благоустрою.

**ГОЛОСУВАЛИ:** „За” – 3, „проти” – 0, „утримались” – 0.

**ВИРШИЛИ:** Рекомендувати сесії Димерської селищної ради затвердити технічну документацію із землеустрою щодо встановлення (відновлення) меж земельної ділянки в натурі (на місцевості) площею 3,5000 га, кадастровий номер 3221888601:21:169:0001, для будівництва та обслуговування об'єктів рекреаційного призначення (КВЦПЗД – 07.01), яка розташована по вул. Вишгородська, в с. Толокунь, яка перебуває в користуванні на умовах оренди у ТОВ «МОРЕ-2»).

**15. СЛУХАЛИ:** Про затвердження технічної документації із землеустрою та передачу гр.Сироватці В.М. земельної ділянки в оренду.


**ДОПОВІДАВ:** Поплавський Володимир Володимирович, депутат, голова постійної депутатської комісії з питань земельних відносин, природокористування, планування території, будівництва, архітектури, охорони пам'яток, історичного середовища та благоустрою.

**ГОЛОСУВАЛИ:** „За” – 3, „проти” – 0, „утримались” – 0.

**ВИРШИЛИ:** Рекомендувати сесії Димерської селищної ради затвердити гр. Сироватці Валентині Миколаївні технічну документацію із землеустрою щодо встановлення (відновлення) меж земельної ділянки в натурі (на місцевості) площею 0,0297 га, кадастровий номер 3221855300:07:277:0001 для будівництва та обслуговування будівель торгівлі (КВЦПЗД – 03.07), яка розташована по вул. Соборна, 4-А в селищі Димер, передати земельну ділянку в оренду терміном на 10 років під 10%.

Голова комісії

Секретар комісії



Володимир ПОПЛАВСЬКИЙ

Юрій ІСАЮК

Результати відкритого поіменного голосування

ЗАСІДАННЯ ПОСТІЙНОЇ КОМІСІЇ З ПИТАНЬ ЗЕМЕЛЬНИХ  
ВІДНОСИН, ПРИРОДОКОРИСТУВАННЯ, ПЛАНУВАННЯ  
ТЕРИТОРІЇ, БУДІВНИЦТВА, АРХІТЕКТУРИ, ОХОРОНИ ПАМ'ЯТОК,  
ІСТОРИЧНОГО СЕРЕДОВИЩА ТА БЛАГОУСТРОЮ

05 вересня 2014р.

( дата засідання)

1. Про реституцію права колектив-  
ної власності на земельні  
ділянки.


(назва проекту рішення)

№ п/п	Прізвище, ім'я по батькові	За	Проти	Утримався
1.	Поплавський Володимир Володимирович	✓		
2.	Кальченко Наталія Василівна	✓		
3.	Ісаюк Юрій Вікторович	✓		
4.	Мельниченко Юрій Миколайович			
5.	Заводська Лідія Ісаківна			

ВСЬОГО ПРИСУТНІХ, ЯКІ ГОЛОСУЮТЬ: 3

За: 3, проти: 0, утримався: 0

Головуючий на засіданні постійної комісії



Результати відкритого поіменного голосування

ЗАСІДАННЯ ПОСТІЙНОЇ КОМІСІЇ З ПИТАНЬ ЗЕМЕЛЬНИХ  
ВІДНОСИН, ПРИРОДОКОРИСТУВАННЯ, ПЛАНУВАННЯ  
ТЕРИТОРІЇ, БУДІВНИЦТВА, АРХІТЕКТУРИ, ОХОРОНИ ПАМ'ЯТОК,  
ІСТОРИЧНОГО СЕРЕДОВИЩА ТА БЛАГОУСТРОЮ

05 вересня 2017р.

( дата засідання)

а. Про затвердження тек. до проекту  
таблиці з реєстрації с/госп. земель  
земель для діяльності в с/госп.  
та передачу у власність громадян.


(назва проекту рішення)

№ п/п	Прізвище, ім'я по батькові	За	Проти	Утримався
1.	Поплавський Володимир Володимирович	✓		
2.	Кальченко Василівна Наталія	✓		
3.	Ісаюк Юрій Вікторович	✓		
4.	Мельниченко Миколайович Юрій			
5.	Заводська Ісаківна Лідія			

ВСЬОГО ПРИСУТНІХ, ЯКІ ГОЛОСУЮТЬ: 3

За: 3, проти: 0, утримався: 0

Головуючий на засіданні постійної комісії



Результати відкритого поіменного голосування

ЗАСІДАННЯ ПОСТІЙНОЇ КОМІСІЇ З ПИТАНЬ ЗЕМЕЛЬНИХ  
ВІДНОСИН, ПРИРОДОКОРИСТУВАННЯ, ПЛАНУВАННЯ  
ТЕРИТОРІЇ, БУДІВНИЦТВА, АРХІТЕКТУРИ, ОХОРОНИ ПАМ'ЯТОК,  
ІСТОРИЧНОГО СЕРЕДОВИЩА ТА БЛАГОУСТРОЮ

05 вересня 2024р.

( дата засідання)

3. Про затвердження тек. докумен-  
тації з технічного сього віта-  
новленням для реєр ділячки в  
матері на пої.


(назва проекту рішення)

№ п/п	Прізвище, ім'я по батькові	За	Проти	Утримався
1.	Поплавський Володимир Володимирович	✓		
2.	Кальченко Наталія Василівна	✓		
3.	Ісаюк Юрій Вікторович	✓		
4.	Мельниченко Юрій Миколайович			
5.	Заводська Лідія Ісаківна			

ВСЬОГО ПРИСУТНІХ, ЯКІ ГОЛОСУЮТЬ: 3

За: 3, проти: 0, утримався: 0

Головуючий на засіданні постійної комісії



Результати відкритого поіменного голосування

ЗАСІДАННЯ ПОСТІЙНОЇ КОМІСІЇ З ПИТАНЬ ЗЕМЕЛЬНИХ  
ВІДНОСИН, ПРИРОДОКОРИСТУВАННЯ, ПЛАНУВАННЯ  
ТЕРИТОРІЇ, БУДІВНИЦТВА, АРХІТЕКТУРИ, ОХОРОНИ ПАМ'ЯТОК,  
ІСТОРИЧНОГО СЕРЕДОВИЩА ТА БЛАГОУСТРОЮ

05 вересня 2014р.

( дата засідання)


4. Про затвердження тех. документів  
з проекту землеустрою щодо встановлення  
ліній меж ділянок в м. Тернопіль  
р. Коваленко В.В., Котенко В.І., Шустер В.Т.  
(назва проекту рішення)

№ п/п	Прізвище, ім'я по батькові	За	Проти	Утримався
1.	Поплавський Володимир Володимирович	✓		
2.	Кальченко Наталія Василівна	✓		
3.	Ісаюк Юрій Вікторович	✓		
4.	Мельниченко Юрій Миколайович			
5.	Заводська Лідія Ісаківна			

ВСЬОГО ПРИСУТНІХ, ЯКІ ГОЛОСУЮТЬ: 3

За: 3, проти: 0, утримався: 0

Головуючий на засіданні постійної комісії



Результати відкритого поіменного голосування

ЗАСІДАННЯ ПОСТІЙНОЇ КОМІСІЇ З ПИТАНЬ ЗЕМЕЛЬНИХ  
ВІДНОСИН, ПРИРОДОКОРИСТУВАННЯ, ПЛАНУВАННЯ  
ТЕРИТОРІЇ, БУДІВНИЦТВА, АРХІТЕКТУРИ, ОХОРОНИ ПАМ'ЯТОК,  
ІСТОРИЧНОГО СЕРЕДОВИЩА ТА БЛАГОУСТРОЮ

05 вересня 2014р.

( дата засідання)


5. Про вимогу Аеріовича С.Т. лісн  
у районі у міській дачі на роз-  
робку проєкту землеустрою щодо бу-  
верення зем. ділячки у користування  
(назва проєкту рішення)

№ п/п	Прізвище, ім'я по батькові	За	Проти	Утримався
1.	Поплавський Володимир Володимирович	✓		
2.	Кальченко Василівна Наталія	✓		
3.	Ісаюк Юрій Вікторович	✓		
4.	Мельниченко Миколайович Юрій			
5.	Заводська Ісаківна Лідія			

ВСЬОГО ПРИСУТНІХ, ЯКІ ГОЛОСУЮТЬ: 3

За: 3, проти: 0, утримався: 0

Головуючий на засіданні постійної комісії



Результати відкритого поіменного голосування

ЗАСІДАННЯ ПОСТІЙНОЇ КОМІСІЇ З ПИТАНЬ ЗЕМЕЛЬНИХ  
ВІДНОСИН, ПРИРОДОКОРИСТУВАННЯ, ПЛАНУВАННЯ  
ТЕРИТОРІЇ, БУДІВНИЦТВА, АРХІТЕКТУРИ, ОХОРОНИ ПАМ'ЯТОК,  
ІСТОРИЧНОГО СЕРЕДОВИЩА ТА БЛАГОУСТРОЮ

05 вересня 2014р.  
( дата засідання)

6. Про відмову членів комісії у зат-  
верженні документації у зв'язку з


(назва проекту рішення)

№ п/п	Прізвище, ім'я по батькові	За	Проти	Утримався
1.	Поплавський Володимир Володимирович	✓		
2.	Кальченко Наталія Василівна	✓		
3.	Ісаюк Юрій Вікторович	✓		
4.	Мельниченко Юрій Миколайович			
5.	Заводська Лідія Ісаківна			

ВСЬОГО ПРИСУТНІХ, ЯКІ ГОЛОСУЮТЬ: 3

За: 3, проти: 0, утримався: 0

Головуючий на засіданні постійної комісії



Результати відкритого поіменного голосування

ЗАСІДАННЯ ПОСТІЙНОЇ КОМІСІЇ З ПИТАНЬ ЗЕМЕЛЬНИХ  
ВІДНОСИН, ПРИРОДОКОРИСТУВАННЯ, ПЛАНУВАННЯ  
ТЕРИТОРІЇ, БУДІВНИЦТВА, АРХІТЕКТУРИ, ОХОРОНИ ПАМ'ЯТОК,  
ІСТОРИЧНОГО СЕРЕДОВИЩА ТА БЛАГОУСТРОЮ

05 вересня 2024р.

( дата засідання)

7. Про відмову у мораторії державної  
на реконструкцію детальної забудови  
території.


(назва проекту рішення)

№ п/п	Прізвище, ім'я по батькові	За	Проти	Утримався
1.	Поплавський Володимир Володимирович	✓		
2.	Кальченко Наталія Василівна	✓		
3.	Ісаюк Юрій Вікторович	✓		
4.	Мельниченко Юрій Миколайович			
5.	Заводська Лідія Ісаківна			

ВСЬОГО ПРИСУТНІХ, ЯКІ ГОЛОСУЮТЬ: 3

За: 3, проти: 0, утримався: 0

Головуючий на засіданні постійної комісії



Результати відкритого поіменного голосування

ЗАСІДАННЯ ПОСТІЙНОЇ КОМІСІЇ З ПИТАНЬ ЗЕМЕЛЬНИХ  
ВІДНОСИН, ПРИРОДОКОРИСТУВАННЯ, ПЛАНУВАННЯ  
ТЕРИТОРІЇ, БУДІВНИЦТВА, АРХІТЕКТУРИ, ОХОРОНИ ПАМ'ЯТОК,  
ІСТОРИЧНОГО СЕРЕДОВИЩА ТА БЛАГОУСТРОЮ

05 вересня 2024р.

( дата засідання)

8. Про розробку детального плану території.


(назва проєкту рішення)

№ п/п	Прізвище, ім'я по батькові	За	Проти	Утримався
1.	Поплавський Володимир Володимирович	✓		
2.	Кальченко Наталія Василівна	✓		
3.	Ісаюк Юрій Вікторович	✓		
4.	Мельниченко Юрій Миколайович			
5.	Заводська Лідія Ісаківна			

ВСЬОГО ПРИСУТНІХ, ЯКІ ГОЛОСУЮТЬ: 3

За: 3, проти: 0, утримався: 0

Головуючий на засіданні постійної комісії



Результати відкритого поіменного голосування

ЗАСІДАННЯ ПОСТІЙНОЇ КОМІСІЇ З ПИТАНЬ ЗЕМЕЛЬНИХ  
ВІДНОСИН, ПРИРОДОКОРИСТУВАННЯ, ПЛАНУВАННЯ  
ТЕРИТОРІЇ, БУДІВНИЦТВА, АРХІТЕКТУРИ, ОХОРОНИ ПАМ'ЯТОК,  
ІСТОРИЧНОГО СЕРЕДОВИЩА ТА БЛАГОУСТРОЮ

05 вересня 2024р.

( дата засідання)


9. Про затвердження тех. документації з землеустрою щодо поділу зем. ділянок колективного владання. Дія в межах ЗСВ та перевірка тернів в (назва проекту рішення) продажу цова ервдч на КСХ.

№ п/п	Прізвище, ім'я по батькові	За	Проти	Утримався
1.	Поплавський Володимир Володимирович	✓		
2.	Кальченко Наталія Василівна	✓		
3.	Ісаюк Юрій Вікторович	✓		
4.	Мельниченко Миколайович Юрій			
5.	Заводська Ісаківна Лідія			

ВСЬОГО ПРИСУТНІХ, ЯКІ ГОЛОСУЮТЬ: 3

За: 3, проти: 0, утримався: 0

Головуючий на засіданні постійної комісії



Результати відкритого поіменного голосування

ЗАСІДАННЯ ПОСТІЙНОЇ КОМІСІЇ З ПИТАНЬ ЗЕМЕЛЬНИХ  
ВІДНОСИН, ПРИРОДОКОРИСТУВАННЯ, ПЛАНУВАННЯ  
ТЕРИТОРІЇ, БУДІВНИЦТВА, АРХІТЕКТУРИ, ОХОРОНИ ПАМ'ЯТОК,  
ІСТОРИЧНОГО СЕРЕДОВИЩА ТА БЛАГОУСТРОЮ

05 вересня 2017р.

( дата засідання)

10. Про надання дозволу на  
результи проектів реінвестування цього  
визначеної зем. ділячки в сфері для  
послужити.


(назва проекту рішення)

№ п/п	Прізвище, ім'я по батькові	За	Проти	Утримався
1.	Поплавський Володимир Володимирович	✓		
2.	Кальченко Наталія Василівна	✓		
3.	Ісаюк Юрій Вікторович	✓		
4.	Мельниченко Юрій Миколайович			
5.	Заводська Лідія Ісаківна			

ВСЬОГО ПРИСУТНІХ, ЯКІ ГОЛОСУЮТЬ: 3

За: 3, проти: 0, утримався: 0

Головуючий на засіданні постійної комісії



Результати відкритого поіменного голосування

ЗАСІДАННЯ ПОСТІЙНОЇ КОМІСІЇ З ПИТАНЬ ЗЕМЕЛЬНИХ  
ВІДНОСИН, ПРИРОДОКОРИСТУВАННЯ, ПЛАНУВАННЯ  
ТЕРИТОРІЇ, БУДІВНИЦТВА, АРХІТЕКТУРИ, ОХОРОНИ ПАМ'ЯТОК,  
ІСТОРИЧНОГО СЕРЕДОВИЩА ТА БЛАГОУСТРОЮ

05 вересня 2024р.

( дата засідання)

Н. Про передачу ТОВ "Агрос" в  
користування не унітарній земл.  
громади в с. Сидолівці.


(назва проекту рішення)

№ п/п	Прізвище, ім'я по батькові	За	Проти	Утримався
1.	Поплавський Володимир Володимирович	✓		
2.	Кальченко Наталія Василівна	✓		
3.	Ісаюк Юрій Вікторович	✓		
4.	Мельниченко Юрій Миколайович			
5.	Заводська Лідія Ісаківна			

ВСЬОГО ПРИСУТНІХ, ЯКІ ГОЛОСУЮТЬ: 3

За: 3, проти: 0, утримався: 0

Головуючий на засіданні постійної комісії



Результати відкритого поіменного голосування

ЗАСІДАННЯ ПОСТІЙНОЇ КОМІСІЇ З ПИТАНЬ ЗЕМЕЛЬНИХ  
ВІДНОСИН, ПРИРОДОКОРИСТУВАННЯ, ПЛАНУВАННЯ  
ТЕРИТОРІЇ, БУДІВНИЦТВА, АРХІТЕКТУРИ, ОХОРОНИ ПАМ'ЯТОК,  
ІСТОРИЧНОГО СЕРЕДОВИЩА ТА БЛАГОУСТРОЮ

05 вересня 2024 р.

( дата засідання)

Про укладання територіальної угоди на користування зем. ділянкою по вулиці Сергєєва територіальної спадщини м.р. Костогорсько Р.О.


(назва проекту рішення)

№ п/п	Прізвище, ім'я по батькові	За	Проти	Утримався
1.	Поплавський Володимир Володимирович	✓		
2.	Кальченко Наталія Василівна	✓		
3.	Ісаюк Юрій Вікторович	✓		
4.	Мельниченко Юрій Миколайович			
5.	Заводська Лідія Ісаківна			

ВСЬОГО ПРИСУТНІХ, ЯКІ ГОЛОСУЮТЬ: 3

За: 3, проти: 0, утримався: 0

Головуючий на засіданні постійної комісії



Результати відкритого поіменного голосування

ЗАСІДАННЯ ПОСТІЙНОЇ КОМІСІЇ З ПИТАНЬ ЗЕМЕЛЬНИХ  
ВІДНОСИН, ПРИРОДОКОРИСТУВАННЯ, ПЛАНУВАННЯ  
ТЕРИТОРІЇ, БУДІВНИЦТВА, АРХІТЕКТУРИ, ОХОРОНИ ПАМ'ЯТОК,  
ІСТОРИЧНОГО СЕРЕДОВИЩА ТА БЛАГОУСТРОЮ

05 вересня 2024р.

( дата засідання)


13. Про затвердження тех. документації з землеустрою щодо інвентаризації в с. Топокирів.

(назва проекту рішення)

№ п/п	Прізвище, ім'я по батькові	За	Проти	Утримався
1.	Поплавський Володимир Володимирович	✓		
2.	Кальченко Василівна Наталія	✓		
3.	Ісаюк Юрій Вікторович	✓		
4.	Мельниченко Миколайович Юрій			
5.	Заводська Ісаківна Лідія			

ВСЬОГО ПРИСУТНІХ, ЯКІ ГОЛОСУЮТЬ: 3  
За: 3, проти: 0, утримався: 0

Головуючий на засіданні постійної комісії



Результати відкритого поіменного голосування

ЗАСІДАННЯ ПОСТІЙНОЇ КОМІСІЇ З ПИТАНЬ ЗЕМЕЛЬНИХ  
ВІДНОСИН, ПРИРОДОКОРИСТУВАННЯ, ПЛАНУВАННЯ  
ТЕРИТОРІЇ, БУДІВНИЦТВА, АРХІТЕКТУРИ, ОХОРОНИ ПАМ'ЯТОК,  
ІСТОРИЧНОГО СЕРЕДОВИЩА ТА БЛАГОУСТРОЮ

05 вересня 2024

( дата засідання)


14. Про затвердження тех. рішення  
у земельній ділянці щодо великооб'ємного  
лиси лесу, ділянка в м. Тернопіль, яка перебуває  
в користуванні ТОВ „Лес-А“  
(назва проєкту рішення)

№ п/п	Прізвище, ім'я по батькові	За	Проти	Утримався
1.	Поплавський Володимир Володимирович	✓		
2.	Кальченко Василівна Наталія	✓		
3.	Ісаюк Юрій Вікторович	✓		
4.	Мельниченко Миколайович Юрій			
5.	Заводська Ісаківна Лідія			

ВСЬОГО ПРИСУТНІХ, ЯКІ ГОЛОСУЮТЬ: 3

За: 3, проти: 0, утримався: 0

Головуючий на засіданні постійної комісії



Результати відкритого поіменного голосування

ЗАСІДАННЯ ПОСТІЙНОЇ КОМІСІЇ З ПИТАНЬ ЗЕМЕЛЬНИХ  
ВІДНОСИН, ПРИРОДОКОРИСТУВАННЯ, ПЛАНУВАННЯ  
ТЕРИТОРІЇ, БУДІВНИЦТВА, АРХІТЕКТУРИ, ОХОРОНИ ПАМ'ЯТОК,  
ІСТОРИЧНОГО СЕРЕДОВИЩА ТА БЛАГОУСТРОЮ

05 вересня 2024р.

( дата засідання)

15. Про затвердження тех. документації  
у земельній справі та передачу її серед-  
батам В.В. Шевченка для ознайомлення в  
оренду.

(назва проекту рішення)

№ п/п	Прізвище, ім'я по батькові	За	Проти	Утримався
1.	Поплавський Володимир Володимирович	✓		
2.	Кальченко Василівна Наталія	✓		
3.	Ісаюк Юрій Вікторович	✓		
4.	Мельниченко Миколайович Юрій			
5.	Заводська Ісаківна Лідія			

ВСЬОГО ПРИСУТНІХ, ЯКІ ГОЛОСУЮТЬ: 3

За: 3, проти: 0, утримався: 0

Головуючий на засіданні постійної комісії

