

## Протокол №9

Засідання постійної комісії з питань земельних відносин, природокористування, планування території, будівництва, архітектури, охорони пам'яток, історичного середовища та благоустрою

05.08.2025 року

селище Димер

### ПРИСУТНІ ЧЛЕНИ КОМІСІЇ

Поплавський Володимир - голова комісії (онлайн);  
Кальченко Наталія – заступник голови комісії;  
Заводська Лідія- член комісії.

### ПРИСУТНІ

Підкурганний Володимир – Димерський селищний голова;  
Іванова Людмила – секретар Димерської селищної ради;  
Мурга В'ячеслав – заступник селищного голови з питань діяльності виконавчих органів ради;  
Ткаченко Наталія – начальник відділу бухгалтерського обліку та звітності Димерської селищної ради.  
Нагалюк Роман – начальник відділу земельних відносин, архітектури, містобудування та комунальної власності Димерської селищної ради.

### ПОРЯДОК ДЕННИЙ:

1. Про затвердження технічних документацій із землеустрою щодо встановлення (відновлення) меж земельних ділянок в натурі (на місцевості) та передачу земельних ділянок у власність громадянам.
2. Про затвердження технічних документацій із землеустрою щодо встановлення (відновлення) меж земельних ділянок в натурі (на місцевості) земельних часток (паїв).
3. Про надання дозволу на розробку технічної документації із землеустрою щодо встановлення (відновлення) меж земельної ділянки в натурі (на місцевості) на земельну частку (пай).
4. Про затвердження проєктів землеустрою щодо відведення земельних ділянок у разі зміни цільового призначення на території Димерської селищної територіальної громади.
5. Про надання дозволу на проведення експертної грошової оцінки земельної ділянки, що перебуває у постійному у ТОВ «УКРАЇНСЬКА МОВА».
6. Про затвердження проєкту землеустрою щодо відведення земельної ділянки в оренду для городництва гр. Бондаренку Олегу Анатолійовичу.
7. Про затвердження проєкту землеустрою щодо відведення земельної ділянки в оренду для городництва гр. Федчуку Роману Євгеновичу.

8. Про затвердження проєкту землеустрою щодо відведення земельної ділянки в оренду для городництва гр. Бондару Дмитру Миколайовичу.

9. Про затвердження проєкту землеустрою щодо відведення земельної ділянки в оренду для городництва оренду гр. Кучковському Михайлу Олексійовичу.

10. Про відмову у наданні ТОВ «ФІШ ПОІНТ» дозволу на розробку технічної документації із землеустрою.

11. Про розірвання договору оренди з ТОВ «АСЕ».

12. Про передачу ТОВ «РЕФОРМ» земельної ділянки в оренду.

13. Про затвердження назви поіменованого об'єкту за межами населених пунктів, Комплекс будівель та споруд «ПС 35/10 кВ «Ясногородка».

## РОЗГЛЯД ПИТАНЬ

1. **СЛУХАЛИ:** Про затвердження технічних документацій із землеустрою щодо встановлення (відновлення) меж земельних ділянок в натурі (на місцевості) та передачу земельних ділянок у власність громадянам.

**ДОПОВІДАВ:** Нагальок Роман Олександрович, начальник відділу земельних відносин, архітектури, містобудування та комунальної власності Димерської селищної ради.

**ГОЛОСУВАЛИ:** “За” – 3, „проти” – 0, „утримались” – 0.

**ВИРІШИЛИ:** Рекомендувати сесії Димерської селищної ради:

1.1. Затвердити технічні документації із землеустрою щодо встановлення (відновлення) меж земельних ділянок в натурі (на місцевості) громадянам (згідно списку - додаток №1) під об'єктами нерухомого майна -житловими будинками.

1.2. Передати безкоштовно у приватну власність земельні ділянки громадянам (згідно списку - додаток №1) на території Димерської селищної територіальної громади.

*Для будівництва і обслуговування житлового будинку, господарських будівель і споруд (присадибна ділянка) (02.01) (додаток №1 до рішення)*

№ п/п	П. І. Б.	Площа, га	Місце розташування земельної ділянки	Кадастровий номер земельної ділянки
1	Чубук Тетяна Андріївна	0,1118	с. Козаровичі, вул. Лесі Українки, 40	3221883601:20:082:070 3
2	Кратюк Алла Михайлівна	0,0793	с. Глібівка вул. Шкільна, 3	3221882201:21:012:000 1
3	Пироженко Олена Володимирівна	0,0978	с. Козаровичі, вул. Незалежності, 19	3221883601:20:068:070 5
4	Сінченко Михайло Степанович	0,2271	с. Литвинівка, вул. Тараса Шевченка, 59	3221884401:07:032:018 3

5	Снежок Ірина Данилівна	0,2500	с. Савенки вул. Лугова, 3-А	3221880400:10:028:000 2
6	Мацько Володимир Іванович (1/2 частка) Стукаленко Михайло Михайлович (1/2 частка)	0,1199	с-ще Димер, вул. Героїв України, 11	3221855300:19:033:071 6
7	Провотар Світлана Миколаївна	0,1597	с. Катюжанка вул. Київська, 1	3221883201:08:154:000 4
8	Шевченко Людмила Петрівна	0,1500	с-ще Димер, вул. Дніпровська, 55	3221855300:19:093:050 4
9	Падалка Олена Василівна	0,1078	с. Козаровичі, вул. Польова, 21	3221883601:20:090:000 1
10	Валіна Ольга Борисівна (1/2 частки) Валін Ігор Євгенович	0,0755	с. Демидів, вул. Київська, 1, кв. 2	3221882401:05:254:000 1

**2. Про затвердження технічних документацій із землеустрою щодо встановлення (відновлення) меж земельних ділянок в натурі (на місцевості) земельних часток (паїв).**

**ДОПОВІДАВ:** Нагалюк Роман Олександрович, начальник відділу земельних відносин, архітектури, містобудування та комунальної власності Димерської селищної ради.

**ГОЛОСУВАЛИ:** “За” – 3, „проти” – 0, „утримались” – 0.

**ВИРІШИЛИ:** Рекомендувати сесії Димерської селищної ради:

**2.1.** Затвердити громадянам (згідно списку - додаток №1 до рішення) технічні документації із землеустрою щодо встановлення (відновлення) меж земельних ділянок в натурі (на місцевості) для ведення особистого селянського господарства та для ведення товарного сільськогосподарського виробництва на території Димерської селищної територіальної громади.

**2.2.** Виділити в натурі громадянам (згідно списку - додаток №1 до рішення) земельні ділянки, які розташовані на території Димерської селищної територіальної громади.

**2.3.** Громадянам (згідно списку-додаток №1 до рішення) провести державну реєстрацію права власності на земельні ділянки згідно чинного законодавства.

**2.4.** Розробники документації із землеустрою несуть відповідно до закону відповідальність за достовірність, якість і безпеку заходів, передбачених цією документацією.

№	П. І. Б.	Площа, га	Землі колишнього СВК, КСП, ВАТ	Цільове призначення земельної ділянки (код КВЦПЗД)	Кадастровий номер земельної ділянки
1	Галунзовська Людмила Іллінічна	1,5561 1,6647	СВК «Любимівка»	для ведення особистого селянського господарства (01.03)	3221884700:14:123:0004 3221884800:14:123:0003
2	Іваниця Віктор Андрійович	0,7356 1,5744	ВАТ «Козаровицьке»	для ведення особистого селянського господарства (01.03)	3221882200:19:117:0002 3221882200:19:151:0001

**3. СЛУХАЛИ:** Про надання дозволу на розробку технічної документації із землеустрою щодо встановлення (відновлення) меж земельної ділянки в натурі (на місцевості) на земельну частку (пай).

**ДОПОВІДАВ:** Нагалюк Роман Олександрович, начальник відділу земельних відносин, архітектури, містобудування та комунальної власності Димерської селищної ради.

**ГОЛОСУВАЛИ:** “За” – 3, „проти” – 0, „утримались” – 0.

**ВИРІШИЛИ:** Рекомендувати сесії Димерської селищної ради:

**3.1.** Надати дозвіл на розробку технічної документації із землеустрою щодо встановлення (відновлення) меж земельних ділянок в натурі (на місцевості) для ведення товарного сільськогосподарського виробництва на території Димерської селищної територіальної громади (згідно списку – додаток №1 до рішення).

**3.2.** Розроблену технічну документації із землеустрою подати на розгляд та затвердження сесії Димерської селищної ради.

№ п/п	П.І.Б.	Землі колишнього СВК, КСП, ВАТ	Площа в умовних кадастрових гектарах	Цільове призначення земельних ділянок	Сертифікат (свідоцтво про спадщину) на право на земельну частку (ПАЙ)
1	Бенда Микола Іванович (1/2 частка) Бенда Роман Іванович (1/2 частка)	КСП «Зоря»	2,31	для ведення особистого селянського господарства (01.03)	Сертифікат РН №372292 від 06.12.2000 року Свідоцтво про право на спадщину за заповітом від 28.11.2007 року №2-3929 та від 28.11.2007 року №2-3940

**4. СЛУХАЛИ:** Про затвердження проєктів землеустрою щодо відведення земельних ділянок у разі зміни цільового призначення на території Димерської селищної територіальної громади.

**ДОПОВІДАВ:** Нагалюк Роман Олександрович, начальник відділу земельних відносин, архітектури, містобудування та комунальної власності Димерської селищної ради.

**ГОЛОСУВАЛИ:** “За” – 3, „проти” – 0, „утримались” – 0.

**ВИРІШИЛИ:** Рекомендувати сесії Димерської селищної ради:

**4.1.** Затвердити (згідно списку - додаток №1 до рішення) проєкти землеустрою щодо відведення земельних ділянок, цільове призначення яких змінюється, що розташовані на території Димерської селищної територіальної громади.

**4.2.** Змінити цільове призначення земельних ділянок (згідно списку - додаток №1 до рішення) відповідно до розроблених проєктів землеустрою.

**4.3.** Розробникам документації із землеустрою забезпечити подання проектів землеустрою до структурних підрозділів Держгеокадастру для внесення відповідних змін до відомостей Державного земельного кадастру.

№ п/п	П. І. Б. (назва) власника або користувача	Місце розташування земельної ділянки та її кадастровий номер	Існуюче цільове призначення земельної ділянки (код КВЦПЗД)	Запроктоване цільове призначення (код КВЦПЗД)
1	Огньова Наталія Миколаївна	Київська область, Вишгородський район, с. Сухолуччя, урочище «Кружок» 3221888301:16:122:0717	Для ведення особистого селянського господарства (01.03)	Для будівництва і обслуговування житлового будинку, господарських будівель і споруд (присадибна ділянка) (02.01)
2	Фільченков Дмитро Валерійович	Київська область, Вишгородський район, Димерська селищна рада (за межами населених пунктів, поблизу с-ща Димер) 3221888301:16:122:0717	Для ведення особистого селянського господарства (01.03)	Для індивідуального садівництва (01.05)
3	Лукашенко Ольга Павлівна	Київська область, Вишгородський район, с. Миколаївка, вул. Набережна, 35 3221888301:16:122:0717	Для ведення особистого селянського господарства (01.03)	Для будівництва і обслуговування житлового будинку, господарських будівель і споруд (присадибна ділянка) (02.01)

**5. СЛУХАЛИ:** Про надання дозволу на проведення експертної грошової оцінки земельної ділянки, що перебуває у постійному користуванні у ТОВ «УКРАЇНСЬКА МОВА».

**ДОПОВІДАВ:** Нагалюк Роман Олександрович, начальник відділу земельних відносин, архітектури, містобудування та комунальної власності Димерської селищної ради.

**ГОЛОСУВАЛИ:** “За” – 3, „проти” – 0, „утримались” – 0.

**ВИРІШИЛИ:** Рекомендувати сесії Димерської селищної ради:

**5.1.** Надати дозвіл на проведення експертної грошової оцінки земельної ділянки площею **5,0055 га**, кадастровий номер **3221884400:08:187:0101**, цільове призначення: для розміщення та експлуатації основних, підсобних і допоміжних будівель та споруд підприємств переробної, машинобудівної та іншої промисловості, включаючи об'єкти оброблення відходів, зокрема із енергогенеруючим блоком (код згідно КВЦПЗД-11.02), місце розташування якої: Київська область, Вишгородський район, **на території Димерської селищної територіальної громади (поблизу с. Лісовичі)**, що перебуває у постійному користуванні у ТОВ «УКРАЇНСЬКА МОВА» (код ЄДРПОУ 30058400) згідно державного акту на право постійного користування землею від 31.01.2000 року, серія І-КВ №001098.

**5.2.** ТОВ «УКРАЇНСЬКА МОВА» укласти з Димерською селищною радою договір про **оплату авансового внеску** в рахунок оплати ціни земельної ділянки в розмірі **20 відсотків** вартості земельної ділянки, визначеної за нормативною грошовою оцінкою земельної ділянки.

**5.3.** Конкурсній комісії з відбору суб'єктів оціночної діяльності для проведення незалежної оцінки комунального майна Димерської селищної ради провести конкурс з визначення суб'єкта оціночної діяльності для експертної грошової оцінки земельної ділянки вказаної у п.1 рішення.

**5.4.** Замовити експертну грошову оцінку земельної ділянки вказаної у п.1 рішення, в порядку, визначеному Положенням про конкурсний відбір суб'єктів оціночної діяльності для проведення незалежної оцінки комунального майна Димерської селищної територіальної громади.

**6. СЛУХАЛИ:** Про затвердження проєкту землеустрою щодо відведення земельної ділянки в оренду для городництва гр. Бондаренку Олегу Анатолійовичу.

**ДОПОВІДАВ:** Нагалюк Роман Олександрович, начальник відділу земельних відносин, архітектури, містобудування та комунальної власності Димерської селищної ради.

**ГОЛОСУВАЛИ:** “За” – 3, „проти” – 0, „утримались” – 0.

**ВИРІШИЛИ:** Рекомендувати сесії Димерської селищної ради:

**6.1.** Затвердити проєкт землеустрою щодо відведення земельної ділянки в оренду гр. Бондаренку Олегу Анатолійовичу площею 0,6000 га, кадастровий номер 3221881200:12:013:0706 для городництва (код КВЦПЗД – 01.07) на території Димерської селищної територіальної громади.

**6.2.** Зареєструвати за Димерською селищною радою право комунальної власності на земельну ділянку площею 0,6000 га, кадастровий номер 3221881200:12:013:0706, яка розташована на території Димерської селищної територіальної громади, цільове призначення для городництва (код КВЦПЗД – 01.07).

**6.3.** Передати гр. Бондаренку Олегу Анатолійовичу в оренду терміном на 10 років земельну ділянку площею 0,6000 га, кадастровий номер 3221881200:12:013:0706.

**6.4.** Нормативна грошова оцінка земельної ділянки становить 7794,58 грн.

**6.5.** Встановити ставку річної орендної плати у розмірі 12% від нормативної грошової оцінки земельної ділянки.

**7. СЛУХАЛИ:** Про затвердження проєкту землеустрою щодо відведення земельної ділянки в оренду для городництва гр. Федчуку Роману Євгеновичу.

**ДОПОВІДАВ:** Нагалюк Роман Олександрович, начальник відділу земельних відносин, архітектури, містобудування та комунальної власності Димерської селищної ради.

**ГОЛОСУВАЛИ:** “За” – 3, „проти” – 0, „утримались” – 0.

**ВИРІШИЛИ:** Рекомендувати сесії Димерської селищної ради:

**7.1.** Затвердити проєкт землеустрою щодо відведення земельної ділянки в оренду гр. Федчуку Роману Євгеновичу площею 0,6000 га, кадастровий номер 3221881200:12:013:0705 для городництва (код КВЦПЗД – 01.07) на території Димерської селищної територіальної громади.

**7.2.** Зареєструвати за Димерською селищною радою право комунальної власності на земельну ділянку площею 0,6000 га, кадастровий номер 3221881200:12:013:0705, яка розташована на території Димерської селищної територіальної громади, цільове призначення для городництва (код КВЦПЗД – 01.07).

**7.3.** Передати гр. Федчуку Роману Євгеновичу в оренду терміном на 10 років земельну ділянку площею 0,6000 га, кадастровий номер 3221881200:12:013:0705.

**7.4.** Нормативна грошова оцінка земельної ділянки становить 7794,58 грн.

**7.5.** Встановити ставку річної орендної плати у розмірі 12% від нормативної грошової оцінки земельної ділянки.

**8. СЛУХАЛИ:** Про затвердження проєкту землеустрою щодо відведення земельної ділянки в оренду для городництва гр. Бондару Дмитру Миколайовичу.

**ДОПОВІДАВ:** Нагалюк Роман Олександрович, начальник відділу земельних відносин, архітектури, містобудування та комунальної власності Димерської селищної ради.

**ГОЛОСУВАЛИ:** “За” – 3, „проти” – 0, „утримались” – 0.

**ВИРІШИЛИ:** Рекомендувати сесії Димерської селищної ради:

**8.1.** Затвердити проєкт землеустрою щодо відведення земельної ділянки в оренду гр. Бондару Дмитру Миколайовичу площею 0,6000 га, кадастровий номер 3221881200:12:013:0704 для городництва (код КВЦПЗД – 01.07) на території Димерської селищної територіальної громади.

**8.2.** Зареєструвати за Димерською селищною радою право комунальної власності на земельну ділянку площею 0,6000 га, кадастровий номер 3221881200:12:013:0704, яка розташована на території Димерської селищної територіальної громади, цільове призначення для городництва (код КВЦПЗД – 01.07).

**8.3.** Передати гр. Бондару Дмитру Миколайовичу в оренду терміном на 10 років земельну ділянку площею 0,6000 га, кадастровий номер 3221881200:12:013:0704.

**8.4.** Нормативна грошова оцінка земельної ділянки становить 7794,19 грн.

**8.5.** Встановити ставку річної орендної плати у розмірі 12% від нормативної грошової оцінки земельної ділянки.

**9. СЛУХАЛИ:** Про затвердження проєкту землеустрою щодо відведення земельної ділянки в оренду для городництва оренду гр. Кучковському Михайлу Олексійовичу.

**ДОПОВІДАВ:** Нагалюк Роман Олександрович, начальник відділу земельних відносин, архітектури, містобудування та комунальної власності Димерської селищної ради.

**ГОЛОСУВАЛИ:** “За” – 3, „проти” – 0, „утримались” – 0.

**ВИРІШИЛИ:** Рекомендувати сесії Димерської селищної ради:

**9.1.** Затвердити проєкт землеустрою щодо відведення земельної ділянки в оренду гр. Кучковському Михайлу Олексійовичу площею 0,6000 га, кадастровий номер 3221881200:12:013:0703 для городництва (код КВЦПЗД – 01.07) на території Димерської селищної територіальної громади.

**9.2.** Зареєструвати за Димерською селищною радою право комунальної власності на земельну ділянку площею 0,6000 га, кадастровий номер 3221881200:12:013:0703, яка розташована на території Димерської селищної територіальної громади, цільове призначення для городництва (код КВЦПЗД – 01.07).

**9.3.** Передати гр. Кучковському Михайлу Олексійовичу в оренду терміном на 10 років земельну ділянку площею 0,6000 га, кадастровий номер 3221881200:12:013:0703.

**9.4.** Нормативна грошова оцінка земельної ділянки становить 7707,80 грн.

**9.5.** Встановити ставку річної орендної плати у розмірі 12% від нормативної грошової оцінки земельної ділянки.

**10. СЛУХАЛИ:** Про відмову у наданні ТОВ «ФІШ ПОІНТ» дозволу на розробку технічної документації із землеустрою.

**ДОПОВІДАВ:** Нагалюк Роман Олександрович, начальник відділу земельних відносин, архітектури, містобудування та комунальної власності Димерської селищної ради.

**ГОЛОСУВАЛИ:** “За” – 3, „проти” – 0, „утримались” – 0.

**ВИРІШИЛИ:** Рекомендувати сесії Димерської селищної ради:

*(Беручи до уваги рекомендації викладені в протоколі виїзного засідання від 26.06.2025 року комісії Димерської селищної ради по розгляду листа ТОВ «ФІШ ПОІНТ», у зв'язку із розташуванням в межах зазначеної в графічному матеріалі водного об'єкта керуючись ст. 51, 59 Водного кодексу України, ч.3 ст. 123 Земельного кодексу України).*

**10.1** Відмовити ТОВ «ФІШ ПОІНТ» (код ЄДРПОУ - 42305640) у наданні дозволу на розробку технічної документації із землеустрою щодо встановлення (відновлення) меж земельної ділянки в натурі (на місцевості) площею 10,5340 га для будівництва та обслуговування будівель і споруд

закладів науки (код згідно КВЦПЗД – 03.11) на території Димерської селищної територіальної громади (поблизу с. Толокунь), Вишгородського району Київської області.

### **11. СЛУХАЛИ: Про розірвання договору оренди з ТОВ «АСЕ».**

**ДОПОВІДАВ:** Нагалюк Роман Олександрович, начальник відділу земельних відносин, архітектури, містобудування та комунальної власності Димерської селищної ради.

**ГОЛОСУВАЛИ:** “За” – 3, „проти” – 0, „утримались” – 0.

**ВИРІШИЛИ:** Рекомендувати сесії Димерської селищної ради:

**11.1** Припинити ТОВ «АСЕ» право оренди земельної ділянки площею **3,1246 га**, яка розташована в селищі Димер, вул. Шевченка, 81 (кадастровий номер 3221855300:07:206:0162).

**11.2** Розірвати за взаємною згодою сторін договір оренди земельної ділянки укладений між Димерською селищною радою та ТОВ «АСЕ» від 29.12.2011 року, зареєстрований в реєстрі за №322180004000252 управлінням Держкомзему у Вишгородському районі.

### **12. СЛУХАЛИ: Про передачу ТОВ «РЕФОРМ» земельної ділянки в оренду.**

**ДОПОВІДАВ:** Нагалюк Роман Олександрович, начальник відділу земельних відносин, архітектури, містобудування та комунальної власності Димерської селищної ради.

**ГОЛОСУВАЛИ:** “За” – 3, „проти” – 0, „утримались” – 0.

**ВИРІШИЛИ:** Рекомендувати сесії Димерської селищної ради:

**12.1.** Передати ТОВ «РЕФОРМ» в оренду терміном на **10 років** земельну ділянку площею 3,1246 га, кадастровий номер 3221855300:07:206:0162 з цільовим призначенням 11.02 Для розміщення та експлуатації основних, підсобних і допоміжних будівель та споруд підприємств переробної, машинобудівної та іншої промисловості, включаючи об'єкти оброблення відходів, зокрема із енергогенеруючим блоком.

**12.2.** Нормативна грошова оцінка земельної ділянки становить **16 799 530,96** грн.

**12.3.** Встановити ставку річної орендної плати у розмірі **10%** від нормативної грошової оцінки земельної ділянки.

### **13. СЛУХАЛИ: Про затвердження назви поіменованого об'єкту за межами населених пунктів, Комплекс будівель та споруд «ПС 35/10 кВ «Ясногородка».**

**ДОПОВІДАВ:** Нагалюк Роман Олександрович, начальник відділу земельних відносин, архітектури, містобудування та комунальної власності Димерської селищної ради.

**ГОЛОСУВАЛИ:** “За” – 3, „проти” – 0, „утримались” – 0.

**ВИРІШИЛИ:** Рекомендувати сесії Димерської селищної ради:


**13.1.** Затвердити та присвоїти назву поіменованого об'єкта, який розташований на території Димерської селищної територіальної громади за межами населених пунктів (біля с. Ясногородка), згідно додатку 1:

Україна, Київська область, Вишгородський район, Димерська територіальна громада, Комплекс будівель та споруд «ПС 35/10 кВ «Ясногородка».

**13.2.** Звернутися до державного підприємства «Національні інформаційні системи» з листом про внесення інформації до словника іменованих об'єктів Димерської селищної ради Вишгородського району Київської області.

**ДОПОВІДАВ:** Поплавський Володимир Володимирович.  
Порядок денний засідання комісії вичерпаний, засідання закрито.

Голова комісії



Володимир ПОПЛАВСЬКИЙ

Результати відкритого поіменного голосування

**ЗАСІДАННЯ ПОСТІЙНОЇ КОМІСІЇ З ПИТАНЬ ЗЕМЕЛЬНИХ  
ВІДНОСИН, ПРИРОДОКОРИСТУВАННЯ, ПЛАНУВАННЯ  
ТЕРИТОРІЇ, БУДІВНИЦТВА, АРХІТЕКТУРИ, ОХОРОНИ ПАМ'ЯТОК,  
ІСТОРИЧНОГО СЕРЕДОВИЩА ТА БЛАГОУСТРОЮ**

05 серпня 2025 року


**Про затвердження технічних документацій із землеустрою щодо  
встановлення (відновлення) меж земельних ділянок в натурі (на  
місцевості) та передачу земельних ділянок у власність громадянам  
(назва проекту рішення)**

№ п/п	Прізвище, ім'я по батькові	За	Проти	Утримався
1.	Поплавський Володимир Володимирович	✓		
2.	Кальченко Наталія Василівна	✓		
3.	Ісаюк Юрій Вікторович			
4.	Мельниченко Юрій Миколайович			
5.	Заводська Лідія Ісаківна	✓		

ВСЬОГО ПРИСУТНІХ, ЯКІ ГОЛОСУЮТЬ: 3.

За: 3, проти: 0, утримався: 0.

Голова постійної комісії



Результати відкритого поіменного голосування

ЗАСІДАННЯ ПОСТІЙНОЇ КОМІСІЇ З ПИТАНЬ ЗЕМЕЛЬНИХ  
ВІДНОСИН, ПРИРОДОКОРИСТУВАННЯ, ПЛАНУВАННЯ  
ТЕРИТОРІЇ, БУДІВНИЦТВА, АРХІТЕКТУРИ, ОХОРОНИ ПАМ'ЯТОК,  
ІСТОРИЧНОГО СЕРЕДОВИЩА ТА БЛАГОУСТРОЮ

05 серпня 2025 року


Про затвердження технічних документацій із землеустрою щодо  
встановлення (відновлення) меж земельних ділянок в натурі (на  
місцевості) земельних часток (паїв)  
(назва проекту рішення)

№ п/п	Прізвище, ім'я по батькові	За	Проти	Утримався
1.	Поплавський Володимир Володимирович	✓		
2.	Кальченко Наталія Василівна	✓		
3.	Ісаюк Юрій Вікторович			
4.	Мельниченко Юрій Миколайович			
5.	Заводська Лідія Ісаківна	✓		

ВСЬОГО ПРИСУТНІХ, ЯКІ ГОЛОСУЮТЬ: 3.

За: 3, проти: 0, утримався: 0.

Голова постійної комісії



Результати відкритого поіменного голосування

**ЗАСІДАННЯ ПОСТІЙНОЇ КОМІСІЇ З ПИТАНЬ ЗЕМЕЛЬНИХ  
ВІДНОСИН, ПРИРОДОКОРИСТУВАННЯ, ПЛАНУВАННЯ  
ТЕРИТОРІЇ, БУДІВНИЦТВА, АРХІТЕКТУРИ, ОХОРОНИ ПАМ'ЯТОК,  
ІСТОРИЧНОГО СЕРЕДОВИЩА ТА БЛАГОУСТРОЮ**


05 серпня 2025 року

**Про надання дозволу на розробку технічної документації із землеустрою  
щодо встановлення (відновлення) меж земельної ділянки в натурі (на  
місцевості) на земельну частку (пай)  
(назва проєкту рішення)**

№ п/п	Прізвище, ім'я по батькові	За	Проти	Утримався
1.	Поплавський Володимир Володимирович	✓		
2.	Кальченко Наталія Василівна	✓		
3.	Ісаюк Юрій Вікторович			
4.	Мельниченко Юрій Миколайович			
5.	Заводська Лідія Ісаківна	✓		

ВСЬОГО ПРИСУТНІХ, ЯКІ ГОЛОСУЮТЬ: 3.

За: 3, проти: 0, утримався: 0.

Голова постійної комісії 

Результати відкритого поіменного голосування

**ЗАСІДАННЯ ПОСТІЙНОЇ КОМІСІЇ З ПИТАНЬ ЗЕМЕЛЬНИХ  
ВІДНОСИН, ПРИРОДОКОРИСТУВАННЯ, ПЛАНУВАННЯ  
ТЕРИТОРІЇ, БУДІВНИЦТВА, АРХІТЕКТУРИ, ОХОРОНИ ПАМ'ЯТОК,  
ІСТОРИЧНОГО СЕРЕДОВИЩА ТА БЛАГОУСТРОЮ**

05 серпня 2025 року


**Про затвердження проєктів землеустрою щодо відведення земельних ділянок у разі зміни цільового призначення на території Димерської селищної територіальної громади**  
(назва проєкту рішення)

№ п/п	Прізвище, ім'я по батькові	За	Проти	Утримався
1.	Поплавський Володимир Володимирович	✓		
2.	Кальченко Наталія Василівна	✓		
3.	Ісаюк Юрій Вікторович			
4.	Мельниченко Юрій Миколайович			
5.	Заводська Лідія Ісаківна	✓		

ВСЬОГО ПРИСУТНІХ, ЯКІ ГОЛОСУЮТЬ: 3.

За: 3, проти: 0, утримався: 0.

Голова постійної комісії



Результати відкритого поіменного голосування

**ЗАСІДАННЯ ПОСТІЙНОЇ КОМІСІЇ З ПИТАНЬ ЗЕМЕЛЬНИХ  
ВІДНОСИН, ПРИРОДОКОРИСТУВАННЯ, ПЛАНУВАННЯ  
ТЕРИТОРІЇ, БУДІВНИЦТВА, АРХІТЕКТУРИ, ОХОРОНИ ПАМ'ЯТОК,  
ІСТОРИЧНОГО СЕРЕДОВИЩА ТА БЛАГОУСТРОЮ**

05 серпня 2025 року


Про надання дозволу на проведення експертної грошової оцінки  
земельної ділянки, що перебуває у постійному користуванні у ТОВ  
«УКРАЇНСЬКА МОВА»  
(назва проекту рішення)

№ п/п	Прізвище, ім'я по батькові	За	Проти	Утримався
1.	Поплавський Володимир Володимирович	✓		
2.	Кальченко Наталія Василівна	✓		
3.	Ісаюк Юрій Вікторович			
4.	Мельниченко Юрій Миколайович			
5.	Заводська Лідія Ісаківна	✓		

ВСЬОГО ПРИСУТНІХ, ЯКІ ГОЛОСУЮТЬ: 3.

За: 3, проти: 0, утримався: 0.

Голова постійної комісії



Результати відкритого поіменного голосування

ЗАСІДАННЯ ПОСТІЙНОЇ КОМІСІЇ З ПИТАНЬ ЗЕМЕЛЬНИХ  
ВІДНОСИН, ПРИРОДОКОРИСТУВАННЯ, ПЛАНУВАННЯ  
ТЕРИТОРІЇ, БУДІВНИЦТВА, АРХІТЕКТУРИ, ОХОРОНИ ПАМ'ЯТОК,  
ІСТОРИЧНОГО СЕРЕДОВИЩА ТА БЛАГОУСТРОЮ

05 серпня 2025 року


Про затвердження проекту землеустрою щодо відведення земельної ділянки в оренду для городництва гр. Бондаренку Олегу Анатолійовичу  
(назва проекту рішення)

№ п/п	Прізвище, ім'я по батькові	За	Проти	Утримався
1.	Поплавський Володимир Володимирович	✓		
2.	Кальченко Наталія Василівна	✓		
3.	Ісаюк Юрій Вікторович			
4.	Мельниченко Юрій Миколайович			
5.	Заводська Лідія Ісаківна	✓		

ВСЬОГО ПРИСУТНІХ, ЯКІ ГОЛОСУЮТЬ: 3.

За: 3, проти: 0, утримався: 0.

Голова постійної комісії



Результати відкритого поіменного голосування

**ЗАСІДАННЯ ПОСТІЙНОЇ КОМІСІЇ З ПИТАНЬ ЗЕМЕЛЬНИХ  
ВІДНОСИН, ПРИРОДОКОРИСТУВАННЯ, ПЛАНУВАННЯ  
ТЕРИТОРІЇ, БУДІВНИЦТВА, АРХІТЕКТУРИ, ОХОРОНИ ПАМ'ЯТОК,  
ІСТОРИЧНОГО СЕРЕДОВИЩА ТА БЛАГОУСТРОЮ**

05 серпня 2025 року

Про затвердження проекту землеустрою щодо відведення земельної ділянки в оренду для городництва гр. Федчуку Роману Євгеновичу  
(назва проекту рішення)

№ п/п	Прізвище, ім'я по батькові	За	Проти	Утримався
1.	Поплавський Володимир Володимирович	✓		
2.	Кальченко Наталія Василівна	✓		
3.	Ісаюк Юрій Вікторович			
4.	Мельниченко Юрій Миколайович			
5.	Заводська Лідія Ісаківна	✓		

ВСЬОГО ПРИСУТНІХ, ЯКІ ГОЛОСУЮТЬ: 3.

За: 3, проти: 0, утримався: 0.

Голова постійної комісії 

Результати відкритого поіменного голосування

**ЗАСІДАННЯ ПОСТІЙНОЇ КОМІСІЇ З ПИТАНЬ ЗЕМЕЛЬНИХ  
ВІДНОСИН, ПРИРОДОКОРИСТУВАННЯ, ПЛАНУВАННЯ  
ТЕРИТОРІЇ, БУДІВНИЦТВА, АРХІТЕКТУРИ, ОХОРОНИ ПАМ'ЯТОК,  
ІСТОРИЧНОГО СЕРЕДОВИЩА ТА БЛАГОУСТРОЮ**

05 серпня 2025 року

Про затвердження проекту землеустрою щодо відведення земельної ділянки в оренду для городництва гр. Бондару Дмитру Миколайовичу  
(назва проекту рішення)

№ п/п	Прізвище, ім'я по батькові	За	Проти	Утримався
1.	Поплавський Володимир Володимирович	✓		
2.	Кальченко Наталія Василівна	✓		
3.	Ісаюк Юрій Вікторович			
4.	Мельниченко Юрій Миколайович			
5.	Заводська Лідія Ісаківна	✓		

ВСЬОГО ПРИСУТНІХ, ЯКІ ГОЛОСУЮТЬ: 3.

За: 3, проти: 0, утримався: 0.

Голова постійної комісії



Результати відкритого поіменного голосування

ЗАСІДАННЯ ПОСТІЙНОЇ КОМІСІЇ З ПИТАНЬ ЗЕМЕЛЬНИХ  
ВІДНОСИН, ПРИРОДОКОРИСТУВАННЯ, ПЛАНУВАННЯ  
ТЕРИТОРІЇ, БУДІВНИЦТВА, АРХІТЕКТУРИ, ОХОРОНИ ПАМ'ЯТОК,  
ІСТОРИЧНОГО СЕРЕДОВИЩА ТА БЛАГОУСТРОЮ

05 серпня 2025 року


Про затвердження проекту землеустрою щодо відведення земельної ділянки в оренду для городництва оренду гр. Кучковському Михайлу  
Олексійовичу  
(назва проєкту рішення)

№ п/п	Прізвище, ім'я по батькові	За	Проти	Утримався
1.	Поплавський Володимир Володимирович	✓		
2.	Кальченко Наталія Василівна	✓		
3.	Ісаюк Юрій Вікторович			
4.	Мельниченко Юрій Миколайович			
5.	Заводська Лідія Ісаківна	✓		

ВСЬОГО ПРИСУТНІХ, ЯКІ ГОЛОСУЮТЬ: 3.

За: 3, проти: 0, утримався: 0.

Голова постійної комісії



Результати відкритого поіменного голосування

**ЗАСІДАННЯ ПОСТІЙНОЇ КОМІСІЇ З ПИТАНЬ ЗЕМЕЛЬНИХ  
ВІДНОСИН, ПРИРОДОКОРИСТУВАННЯ, ПЛАНУВАННЯ  
ТЕРИТОРІЇ, БУДІВНИЦТВА, АРХІТЕКТУРИ, ОХОРОНИ ПАМ'ЯТОК,  
ІСТОРИЧНОГО СЕРЕДОВИЩА ТА БЛАГОУСТРОЮ**

05 серпня 2025 року


**Про відмову у наданні ТОВ «ФІШ ПОІНТ» дозволу на розробку  
технічної документації із землеустрою  
(назва проєкту рішення)**

№ п/п	Прізвище, ім'я по батькові	За	Проти	Утримався
1.	Поплавський Володимир Володимирович	✓		
2.	Кальченко Наталія Василівна	✓		
3.	Ісаюк Юрій Вікторович			
4.	Мельниченко Юрій Миколайович			
5.	Заводська Лідія Ісаківна	✓		

ВСЬОГО ПРИСУТНІХ, ЯКІ ГОЛОСУЮТЬ: 3.

За: 3, проти: 0, утримався: 0.

Голова постійної комісії



Результати відкритого поіменного голосування

ЗАСІДАННЯ ПОСТІЙНОЇ КОМІСІЇ З ПИТАНЬ ЗЕМЕЛЬНИХ  
ВІДНОСИН, ПРИРОДОКОРИСТУВАННЯ, ПЛАНУВАННЯ  
ТЕРИТОРІЇ, БУДІВНИЦТВА, АРХІТЕКТУРИ, ОХОРОНИ ПАМ'ЯТОК,  
ІСТОРИЧНОГО СЕРЕДОВИЩА ТА БЛАГОУСТРОЮ

05 серпня 2025 року

Про розірвання договору оренди з ТОВ «АСЕ»  
(назва проекту рішення)

№ п/п	Прізвище, ім'я по батькові	За	Проти	Утримався
1.	Поплавський Володимир Володимирович	✓		
2.	Кальченко Наталія Василівна	✓		
3.	Ісаюк Юрій Вікторович			
4.	Мельниченко Юрій Миколайович			
5.	Заводська Лідія Ісаківна	✓		

ВСЬОГО ПРИСУТНІХ, ЯКІ ГОЛОСУЮТЬ: 3.

За: 3, проти: 0, утримався: 0.

Голова постійної комісії 

Результати відкритого поіменного голосування

**ЗАСІДАННЯ ПОСТІЙНОЇ КОМІСІЇ З ПИТАНЬ ЗЕМЕЛЬНИХ  
ВІДНОСИН, ПРИРОДОКОРИСТУВАННЯ, ПЛАНУВАННЯ  
ТЕРИТОРІЇ, БУДІВНИЦТВА, АРХІТЕКТУРИ, ОХОРОНИ ПАМ'ЯТОК,  
ІСТОРИЧНОГО СЕРЕДОВИЩА ТА БЛАГОУСТРОЮ**

05 серпня 2025 року

Про затвердження назви поіменованого об'єкту за межами населених пунктів, Комплекс будівель та споруд «ПС 35/10 кВ «Ясногородка»  
(назва проекту рішення)

№ п/п	Прізвище, ім'я по батькові	За	Проти	Утримався
1.	Поплавський Володимир Володимирович	✓		
2.	Кальченко Наталія Василівна	✓		
3.	Ісаюк Юрій Вікторович			
4.	Мельниченко Юрій Миколайович			
5.	Заводська Лідія Ісаківна	✓		

ВСЬОГО ПРИСУТНІХ, ЯКІ ГОЛОСУЮТЬ: 3.

За: 3, проти: 0, утримався: 0.

Голова постійної комісії